

Российская
Федерация



ООО фирма
«АГРО ПЛЮС»

Место нахождения: г.Курск, ул.Дмитрова, 76 офис -301-0304; тел/факс 8(4712)58-35-94/53-75-67/558-41-03

ПРОЕКТ МЕЖЕВАНИЯ

границ земельных участков полосы отвода для строительства
линейного объекта: «Проезд по ул. Центральная с. Нижняя
Грайворонка Советского района Курской области»

Кадастровый инженер



Позднякова И.А.

Курск – 2020 г.

Содержание

1.	Пояснительная записка	3
2.	Экспликация земельных участков	4
3.	Постановление администрации Советского района Курской области от 10.07.2019 г. № 505 «О разработке проекта планировки территории и проекта межевания в его составе»	5
4.	Чертеж полосы постоянного отвода земельного участка, предполагаемого под строительство линейного объекта: «Проезд по ул. Центральная с. Нижняя Грайворонка Советского района Курской области»	6
5.	Приложение	
	Квалификационный аттестат кадастрового инженера	
	Сведения Государственного кадастра недвижимости	

1. Федеральный закон РФ от 19.01.2002 г. № 7-ФЗ «Об основах государственного регулирования землепользования».

2. Закон Курской области «О землепользовании и землеустройстве в Курской области» от 07.07.2012 г. № 19-ЗКО.

3. Федеральный закон РФ от 30.03.1999 г. № 52-ФЗ «Об основах законодательства в области обеспечения экологической безопасности» (в ред. от 30.06.2013 г. № 95-ФЗ от 31.12.2005 г. № 194-ФЗ).

4. Инструкция о порядке проектирования и установления границ земель.

5. Постановление Правительства Российской Федерации от 02.08.1998 г. № 105 «Об утверждении положения о порядке установления границ земельных участков в застройке городов и других населенных пунктов».

6. СНиП «Градостроительство. Планировка и застройка городских и сельских поселений».

7. Руководство пользователя программой «Генплан» при обработке информации из ИС в формате пространственного обеспечения Digital в системе ИС «А».

Кадастровый инженер



Полное наименование И.А.

ПОЯСНИТЕЛЬНАЯ ЗАПИСКА

Проект межевания границ земельных участков полосы отвода под строительство линейного объекта «Проезд по ул. Центральная с. Нижняя Грайворонка Советского района Курской области» разработан кадастровым инженером Поздняковой И.А. на основании проекта планировки территории линейного объекта, разработанного ООО «Курскстройпроект», по состоянию на 18.02.2020 г.

Правовая, нормативная и методическая база для проведения работ:

1. Федеральный закон РФ от 29.12.2004 г. № 190-ФЗ «Градостроительный кодекс Российской Федерации»;
2. Федеральный закон от 29.12.2004 г. № 191-ФЗ «О введении в действие Градостроительного кодекса Российской Федерации»;
3. Федеральный закон РФ от 25.11.2001 г. № 136-ФЗ «Земельный кодекс Российской Федерации»;
4. Федеральный закон от 28.12.1995 г. № 209-ФЗ «О геодезии и картографии»;
5. Федеральный закон РФ от 10.01.2002 г. № 7-ФЗ «Об охране окружающей среды» (в ред. От 31.12.2005 г. № 199-ФЗ);
6. Закон Курской области «О внесении изменений и дополнений в закон Курской области «О градостроительной деятельности в Курской области» от 07.03.2012 г.;
7. Федеральный закон РФ от 30.03.1999 г. № 52-ФЗ «О санитарно-эпидемиологическом благополучии населения» (в ред. От 30.06.2003 г. № 86-ФЗ от 31.12.2005 г. № 199-ФЗ);
8. Инструкция о порядке проектирования и установления красных линий;
9. Постановление правительства Российской Федерации от 02.02.1996 г. № 105 «Об утверждении положения о порядке установления границ землепользований в застройке городов и других поселений»;
10. СНиП «Градостроительство. Планировка и застройка городских и сельских поселений».

Координаты точек границы полосы отвода получены при обработке материалов на ПК с помощью программного обеспечения Digitals в системе МСК-46.

Кадастровый инженер



Позднякова И.А.

Экспликация земельных участков

№ участка	Условный номер земельного участка	Площадь участка кв.м.	Кадастровый квартал	Кадастровый номер участков сторонних землепользователей	Землепользователь (собственник)	Вид разрешенного использования земельного участка или части земельного участка	Адрес (местоположение)	Категория
1	:3У1	33705	46:21:140301	-	не разграниченные государственные земли	автомобильный транспорт	Курская область, Советский район, Нижне-грайворонский сельсовет	земли населенных пунктов
			46:21:140402					
2	:504/чгу1	300	46:21:140301	46:21:140301:504	Областное казенное учреждение «Комитет строительства и эксплуатации автомобильных дорог Курской области»	для строительства автомобильной дороги	Курская область, Советский район, Нижне-грайворонский сельсовет, с. Нижняя Грайворонка, автомобильная дорога Курск-Касторное	земли населенных пунктов
			46:21:140402					

**АДМИНИСТРАЦИЯ
СОВЕТСКОГО РАЙОНА КУРСКОЙ ОБЛАСТИ**

ПОСТАНОВЛЕНИЕ

от 10.07.2019 № 505

О разработке проекта планировки территории и проекта межевания в его составе

Рассмотрев обращение Администрации Нижнеграйворонского сельсовета Советского района Курской области о подготовке документации по планировке территории и проекта межевания в его составе, руководствуясь статьей 14 Федерального закона от 06.10.2003г. № 131-ФЗ «Об общих принципах организации местного самоуправления в Российской Федерации», Градостроительным кодексом Российской Федерации, Законом Курской области от 31.10.2006г. №76-ЗКО «О градостроительной деятельности в Курской области», Администрация Советского района **ПОСТАНОВЛЯЕТ:**

1.Принять предложение Администрации Нижнеграйворонского сельсовета Советского района Курской области о разработке проекта планировки территории и проекта межевания в его составе для установления границ земельных участков предназначенных для строительства линейного объекта: «Проезд по ул.Центральная с.Нижняя Грайворонка Советского района Курской области».

2. Администрации Нижнеграйворонского сельсовета Советского района Курской области:

-обеспечить разработку проекта планировки территории и проекта межевания в его составе для установления границ земельных участков предназначенных для строительства линейного объекта: «Проезд по ул.Центральная с.Нижняя Грайворонка Советского района Курской области»;

-предоставить подготовленную документацию по планировке территории в Администрацию Советского района для последующего проведения публичных слушаний и утверждения.

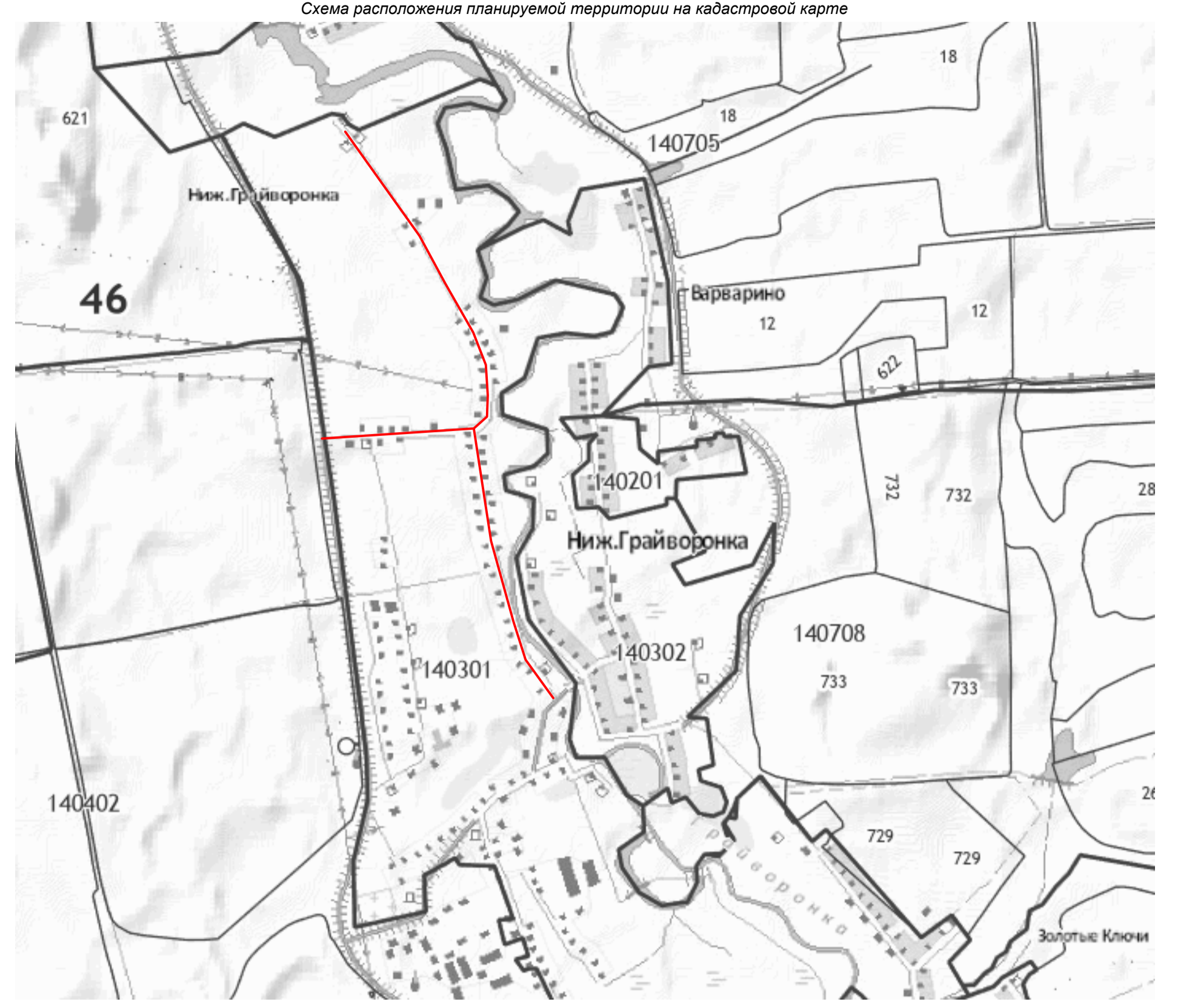
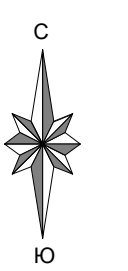
3.Опубликовать настоящее постановление в течение трех дней в установленном порядке.

4.Настоящее постановление вступает в силу со дня его подписания.

Глава Советского района



В.А.Савельев



Ведомость координат 39(1) (площадь 3365 кв.м.)				Ведомость координат 39(1) (площадь 3365 кв.м.)				Ведомость координат 39(1) (площадь 3365 кв.м.)			
№	X	Y	№	X	Y	№	X	Y	№	X	Y
1	430106.84	220086.90	1	430106.84	220086.90	1	430106.84	220086.90	1	430106.84	220086.90
2	430114.59	220073.49	2	430114.59	220073.49	2	430114.59	220073.49	2	430114.59	220073.49
3	430089.94	220086.44	3	430089.94	220086.44	3	430089.94	220086.44	3	430089.94	220086.44
4	430036.31	220080.02	4	430036.31	220080.02	4	430036.31	220080.02	4	430036.31	220080.02
5	430066.02	220042.07	5	430066.02	220042.07	5	430066.02	220042.07	5	430066.02	220042.07
6	430052.60	220048.88	6	430052.60	220048.88	6	430052.60	220048.88	6	430052.60	220048.88
7	430044.68	220045.43	7	430044.68	220045.43	7	430044.68	220045.43	7	430044.68	220045.43
8	430036.60	220041.40	8	430036.60	220041.40	8	430036.60	220041.40	8	430036.60	220041.40
9	430028.46	220047.45	9	430028.46	220047.45	9	430028.46	220047.45	9	430028.46	220047.45
10	430018.18	220046.38	10	430018.18	220046.38	10	430018.18	220046.38	10	430018.18	220046.38
11	430011.75	220048.86	11	430011.75	220048.86	11	430011.75	220048.86	11	430011.75	220048.86
12	430003.18	220046.38	12	430003.18	220046.38	12	430003.18	220046.38	12	430003.18	220046.38
13	429995.67	220048.87	13	429995.67	220048.87	13	429995.67	220048.87	13	429995.67	220048.87
14	429843.07	220058.71	14	429843.07	220058.71	14	429843.07	220058.71	14	429843.07	220058.71
15	429839.71	220056.82	15	429839.71	220056.82	15	429839.71	220056.82	15	429839.71	220056.82
16	429835.68	220056.43	16	429835.68	220056.43	16	429835.68	220056.43	16	429835.68	220056.43
17	429825.78	220057.94	17	429825.78	220057.94	17	429825.78	220057.94	17	429825.78	220057.94
18	429821.04	220057.89	18	429821.04	220057.89	18	429821.04	220057.89	18	429821.04	220057.89
19	429819.63	220058.41	19	429819.63	220058.41	19	429819.63	220058.41	19	429819.63	220058.41
20	429812.85	220058.24	20	429812.85	220058.24	20	429812.85	220058.24	20	429812.85	220058.24
21	429811.07	220061.27	21	429811.07	220061.27	21	429811.07	220061.27	21	429811.07	220061.27
22	429813.85	220061.87	22	429813.85	220061.87	22	429813.85	220061.87	22	429813.85	220061.87
23	429803.23	220062.38	23	429803.23	220062.38	23	429803.23	220062.38	23	429803.23	220062.38
24	429800.45	220061.69	24	429800.45	220061.69	24	429800.45	220061.69	24	429800.45	220061.69
25	429798.70	220068.31	25	429798.70	220068.31	25	429798.70	220068.31	25	429798.70	220068.31
26	429791.90	220046.38	26	429791.90	220046.38	26	429791.90	220046.38	26	429791.90	220046.38
27	429727.58	220042.83	27	429727.58	220042.83	27	429727.58	220042.83	27	429727.58	220042.83
28	429723.69	220046.18	28	429723.69	220046.18	28	429723.69	220046.18	28	429723.69	220046.18
29	429730.78	220058.34	29	429730.78	220058.34	29	429730.78	220058.34	29	429730.78	220058.34
30	429717.61	220065.53	30	429717.61	220065.53	30	429717.61	220065.53	30	429717.61	220065.53
31	429716.42	220062.38	31	429716.42	220062.38	31	429716.42	220062.38	31	429716.42	220062.38
32	429701.37	220067.50	32	429701.37	220067.50	32	429701.37	220067.50	32	429701.37	220067.50
33	429670.84	220067.41	33	429670.84	220067.41	33	429670.84	220067.41	33	429670.84	220067.41
34	429635.64	220064.11	34	429635.64	220064.11	34	429635.64	220064.11	34	429635.64	220064.11
35	429622.32	220071.81	35	429622.32	220071.81	35	429622.32	220071.81	35	429622.32	220071.81
36	429648.71	220074.05	36	429648.71	220074.05	36	429648.71	220074.05	36	429648.71	220074.05
37	429674.62	220074.81	37	429674.62	220074.81	37	429674.62	220074.81	37	429674.62	220074.81
38	429600.41	220028.18	38	429600.41	220028.18	38	429600.41	220028.18	38	429600.41	220028.18
39	429591.84	220083.18	39	429591.84	220083.18	39	429591.84	220083.18	39	429591.84	220083.18
40	429587.65	220083.52	40	429587.65	220083.52	40	429587.65	220083.52	40	429587.65	220083.52
41	429584.00	220038.23	41	429584.00	220038.23	41	429584.00	220038.23	41	429584.00	220038.23
42	429589.20	220084.53	42	429589.20	220084.53	42	429589.20	220084.53	42	429589.20	220084.53
43	429576.70	220084.53	43	429576.70	220084.53	43	429576.70	220084.53	43	429576.70	220084.53
44	429569.01	220049.17	44	429569.01	220049.17	44	429569.01	220049.17	44	429569.01	220049.17
45	429565.01	220062.45	45	429565.01	220062.45	45	429565.01	220062.45	45	429565.01	220062.45
46	429560.38	220065.65	46	429560.38	220065.65	46	429560.38	220065.65	46	429560.38	220065.65
47	429555.46	220068.18	47	429555.46	220068.18	47	429555.46	220068.18	47	429555.46	220068.18
48	429554.42	220068.85	48	429554.42	220068.85	48	429554.42	220068.85	48	429554.42	220068.85
49	429541.80	220064.38	49	429541.80	220064.38	49	429541.80	220064.38	49	429541.80	220064.38
50	429537.36	220066.53	50	429537.36	220066.53	50	429537.36	220066.53	50	429537.36	220066.53
51	429528.56	220070.82	51	429528.56	220070.82	51	429528.56	220070.82	51	429528.56	220070.82
52	429524.69	220065.94	52	429524.69	220065.94	52	429524.69	220065.94	52	429524.69	220065.94
53	429521.27	220066.17	53	429521.27	220066.17	53	429521.27	220066.17	53	429521.27	220066.17
54	429519.20	220065.41	54	429519.20	220065.41	54	429519.20	220065.41	54	429519.20	220065.41
55	429524.69	220065.94	55	429524.69	220065.94	55	429524.69	220065.94	55	429524.69	220065.94
56	429528.25	220068.87	56	429528.25	220068.87	56	429528.25	220068.87	56	429528.25	220068.87
57	429524.41	220065.63	57	429524.41	220065.63	57	429524.41	220065.63	57	429524.41	220065.63
58	429522.99	220063.23	58	429522.99	220063.23	58	429522.99	220063.23	58	429522.99	220063.23
59	429518.40	220065.55	59	429518.40	220065.55	59	429518.40	220065.55	59	429518.40	220065.55
60	429518.61	220062.42	60	429518.61	220062.42	60	429518.61	220062.42	60	429518.61	220062.42
61	429509.14	220062.02	61	429509.14	220062.02	61	429509.14	220062.02	61	429509.14	220062.02
62	429519.38	220063.72	62	429519.38	220063.72	62	429519.38	220063.72	62	429519.38	220063.72
63	429518.61	220065.63	63	429518.61	220065.63	63	429518.61	220065.63	63	429518.61	220065.63
64	429509.12	220065.04	64	429509.12	220065.04	64	429509.12	220065.04	64	429509.12	220065.04
65	429503.89	220069.91	65	429503.89	220069.91	65	429503.89	220069.91	65	429503.89	220069.91
66	429508.88	220064.53	66	429508.88	220064.53	66	429508.88	220064.53	66	429508.88	220064.53
67	429503.27	220063.80	67	429503.27	220063.80	67	429503.27	220063.80	67	429503.27	220063.80
68	429507.80	220062.75	68	429507.80	220062.75	68	429507.80	220062.75	68	429507.80	220062.75
69	429502.84	220061.38	69	429502.84	220061.38	69	429502.84	220061.38	69	429502.84	220061.38
70	429507.75	220069.69	70	429507.75	220069.69	70	429507.75	220069.69	70	429507.75	220069.69
71	429502.78	220068.68	71	429502.78	220068.68	71	429502.78	220068.68	71	429502.78	220068.68
72	429507.65	220068.57	72	429507.65	220068.57	72	429507.65	220068.57	72	429507.65	220068.57
73	429503.27	220069.78	73	429503.27	220069.78	73	429503.27	220069.78	73	429503.27	220069.78
74	429504.76	220068.86	74	429504.76	220068.86	74	429504.76	220068.86	74	429504.76	220068.86
75	429504.45	220068.52	75	429504.45	220068.52	75	429504.45	220068.52	75	429504.45	220068.52
76	429502.99	220068.52	76	429502.99	220068.52	76	429502.99	220068.52	76	429502.99	220068.52
77	429504.30	220068.36	77	429504.30	220068.36	77	429504.30	220068.36	77	429504.30	22

ПРЕДМЕТНО-ОЦЕНОЧНЫЙ КРИТЕРИЙ

№ _____

Должность

Имя

Адрес

Место

Дата

Подпись

Подпись

Подпись

Подпись

Подпись

Подпись

Подпись

Подпись

Подпись

Подпись

Подпись

Подпись

Подпись

Подпись

Подпись

Подпись

Подпись

ПРИЛОЖЕНИЕ



Комитет по управлению имуществом

(наименование органа исполнительной власти субъекта)

Курской области

Российской Федерации, поданного квалификационной аттестации)

Город Курск

№ 46-10-10

(идентификационный номер квалификационного аттестата)

КВАЛИФИКАЦИОННЫЙ АТТЕСТАТ
КАДАСТРОВОГО ИНЖЕНЕРА

Настоящий аттестат выдан Поздняковой
(фамилия)

Ирине
(имя)

Александровне
(отчество)

30.10.1973г.
(дата рождения)

в том, что он(а) « 12 » ноября 2010 г. сдал(а) квалификационный экзамен на соответствие квалификационным требованиям, предъявляемым к кадастровым инженерам,

Квалификационной комиссией Курской области для проведения аттестации на соответствие квалификационным требованиям по профессии кадастровый инженер

квалификационным требованиям, предъявляемым к кадастровым инженерам кадастровые требования, предъявляемые к кадастровым инженерам

Протокол заседания комиссии от « 12 » ноября 2010 г.

№ 46-2010-4-Э

Заместитель Председателя
Президиума Курской области
председатель комиссии
(подпись)

В.В. Гислязов
(подпись, фамилия)

Дата выдачи « 17 » ноября 2010 г.

Квалификационный аттестат признается действующим со дня вступления в силу сведений о кадастровом инженере в государственную реестр кадастровых инженеров.





Выписка из Единого государственного реестра недвижимости об основных характеристиках и зарегистрированных правах на объект недвижимости

Сведения об основных характеристиках объекта недвижимости

На основании запроса от 10.01.2020 г., поступившего на рассмотрение 10.01.2020 г., сообщаем, что согласно записям Единого государственного реестра недвижимости:

Земельный участок		
(вид объекта недвижимости)		
Лист № ____ Раздела 1	Всего листов раздела 1 : ____	Всего разделов: ____
10.01.2020 № 99/2020/306240145		
Кадастровый номер:	46:21:140301:504	
Номер кадастрового квартала:	46:21:140301	
Дата присвоения кадастрового номера:	18.01.2013	
Ранее присвоенный государственный учетный номер:	данные отсутствуют	
Адрес:	Курская обл., р-н Советский, Нижнеграйворонский сельсовет, с. Нижняя Грайворонка, автомобильная дорога Курск-Касторное	
Площадь:	84703 +/- 116 кв. м	
Кадастровая стоимость, руб.:	2866349.52	
Кадастровые номера расположенных в пределах земельного участка объектов недвижимости:	46:21:000000:338, 46:21:000000:535	
Категория земель:	Земли населённых пунктов	
Виды разрешенного использования:	для размещения полосы отвода автомобильной дороги	
Статус записи об объекте недвижимости:	Сведения об объекте недвижимости имеют статус "актуальные"	
Особые отметки:	Для данного земельного участка обеспечен доступ посредством земельного участка (земельных участков) с кадастровым номером (кадастровыми номерами) Земли общего пользования. Граница земельного участка состоит из 2 контуров.	
Получатель выписки:	ООО "ТехноКад" ИНН 5009046312	
Государственный регистратор		ФГИС ЕГРН
(полное наименование должности)	(подпись)	(инициалы, фамилия)

М.П.

Сведения о зарегистрированных правах на объект недвижимости

Земельный участок			
(вид объекта недвижимости)			
Лист № ___ Раздела <u>2</u>	Всего листов раздела <u>2</u> : ___	Всего разделов: ___	Всего листов выписки: ___
10.01.2020 № 99/2020/306240145			
Кадастровый номер:		46:21:140301:504	

1.	Правообладатель (правообладатели):	1.1.	Областное казенное учреждение "Комитет строительства и эксплуатации автомобильных дорог Курской области", ИНН: 4629040439
2.	Вид, номер и дата государственной регистрации права:	2.1.	Постоянное (бессрочное) пользование, № 46-46-22/005/2014-586 от 30.07.2014
3.	Документы-основания:	3.1.	сведения не предоставляются
4.	Ограничение прав и обременение объекта недвижимости:	не зарегистрировано	
1.	Правообладатель (правообладатели):	1.2.	Курская область
2.	Вид, номер и дата государственной регистрации права:	2.2.	Собственность, № 46-46-22/005/2014-585 от 30.07.2014
3.	Документы-основания:	3.2.	сведения не предоставляются
4.	Ограничение прав и обременение объекта недвижимости:	не зарегистрировано	
5.	Сведения о наличии решения об изъятии объекта недвижимости для государственных и муниципальных нужд:	данные отсутствуют	
6.	Сведения об осуществлении государственной регистрации прав без необходимого в силу закона согласия третьего лица, органа:	данные отсутствуют	

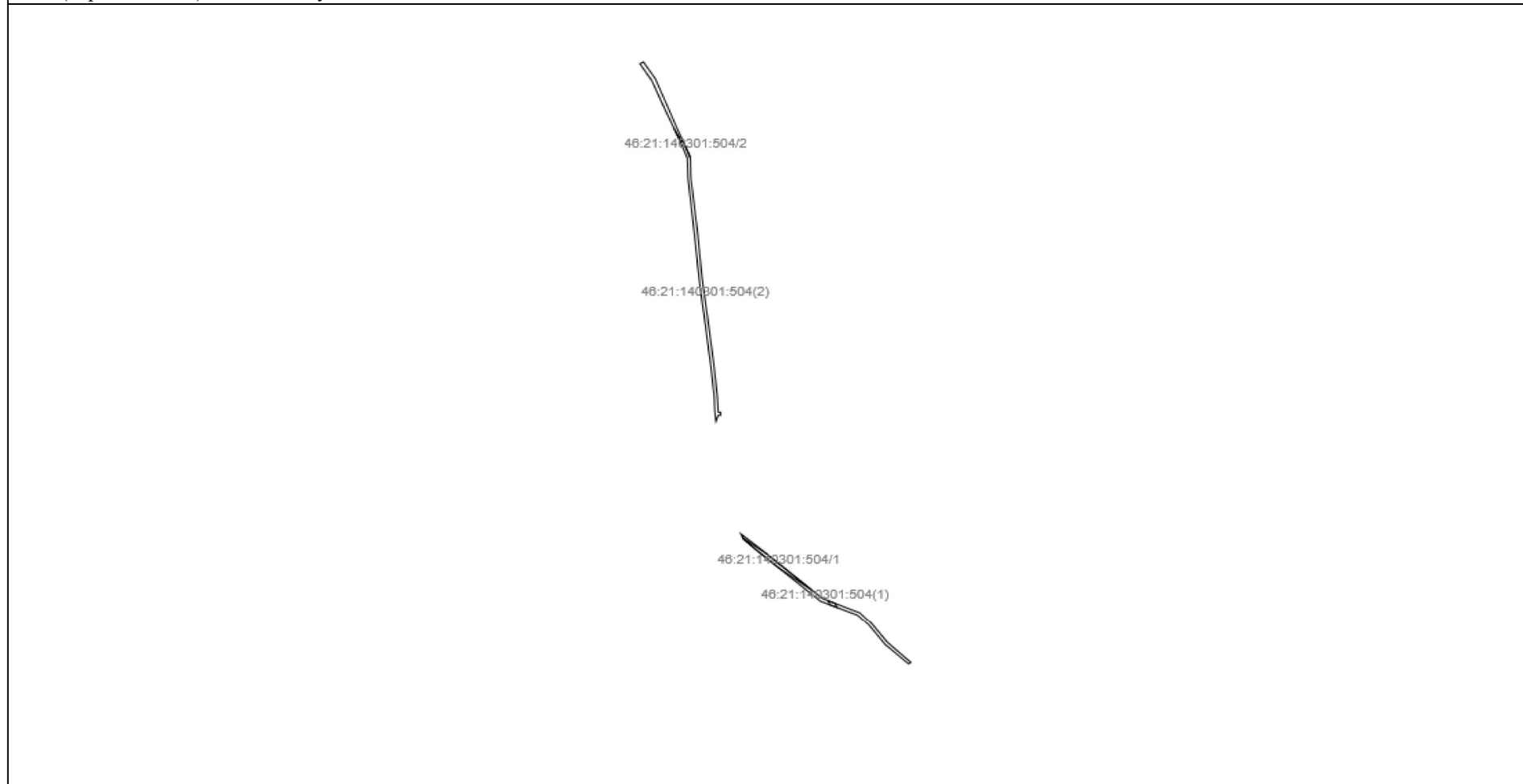
Государственный регистратор		ФГИС ЕГРН
(полное наименование должности)	(подпись)	(инициалы, фамилия)

М.П.

Описание местоположения земельного участка

Земельный участок			
(вид объекта недвижимости)			
Лист № ___ Раздела <u>3</u>	Всего листов раздела <u>3</u> : ___	Всего разделов: ___	Всего листов выписки: ___
10.01.2020 № 99/2020/306240145			
Кадастровый номер:		46:21:140301:504	

План (чертеж, схема) земельного участка:



Масштаб 1: _____ Условные обозначения: _____

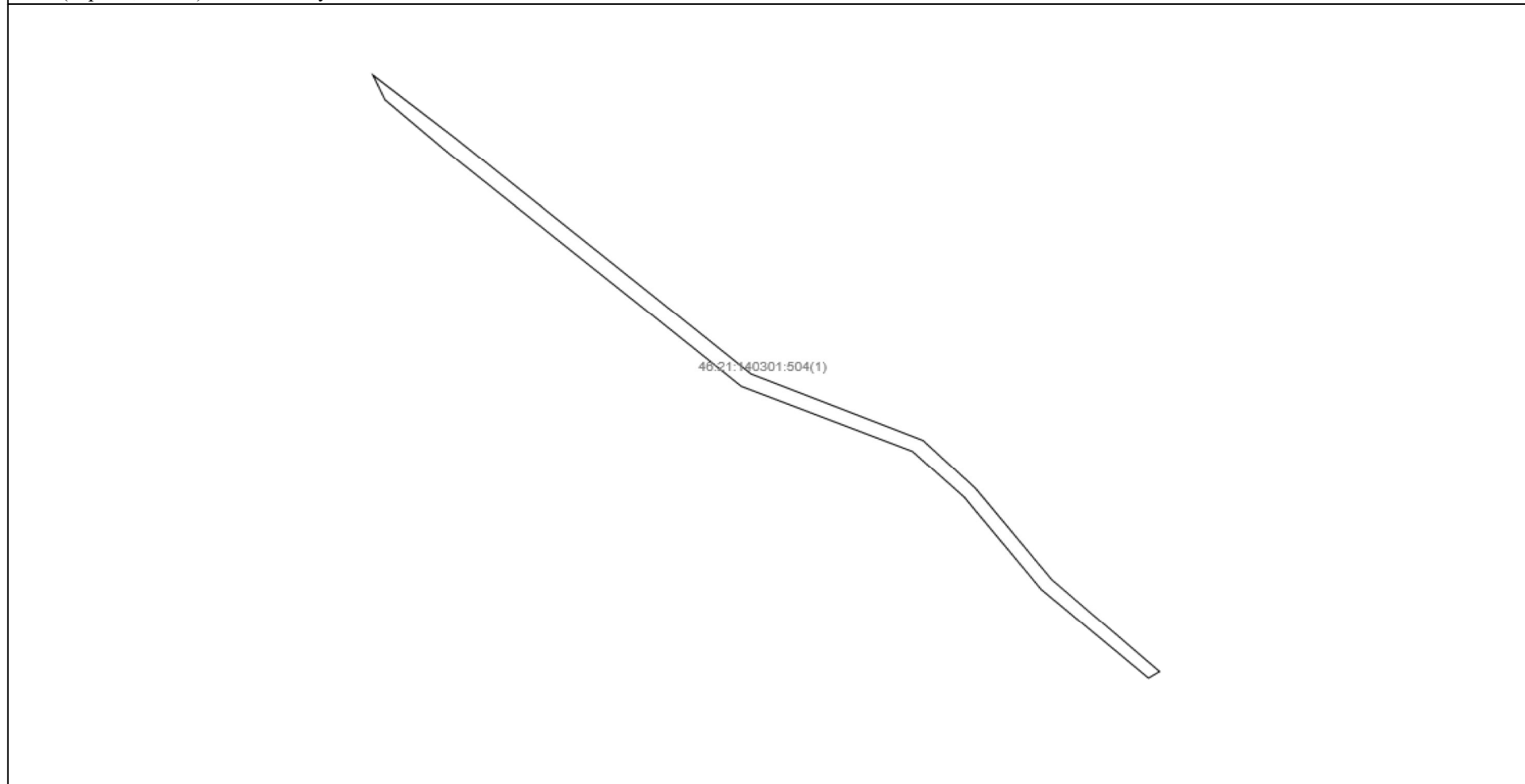
Государственный регистратор		ФГИС ЕГРН
(полное наименование должности)	(подпись)	(инициалы, фамилия)

М.П.

Описание местоположения земельного участка

Земельный участок			
(вид объекта недвижимости)			
Лист № ___ Раздела <u>3</u>	Всего листов раздела <u>3</u> : ___	Всего разделов: ___	Всего листов выписки: ___
10.01.2020 № 99/2020/306240145			
Кадастровый номер:		46:21:140301:504	

План (чертеж, схема) земельного участка:



Масштаб 1:	Условные обозначения:		
------------	-----------------------	--	--

Государственный регистратор		ФГИС ЕГРН
(полное наименование должности)	(подпись)	(инициалы, фамилия)

Описание местоположения земельного участка

Земельный участок			
(вид объекта недвижимости)			
Лист № ___ Раздела <u>3</u>	Всего листов раздела <u>3</u> : ___	Всего разделов: ___	Всего листов выписки: ___
10.01.2020 № 99/2020/306240145			
Кадастровый номер:		46:21:140301:504	

План (чертеж, схема) земельного участка:



Масштаб 1: _____ Условные обозначения: _____

Государственный регистратор		ФГИС ЕГРН
(полное наименование должности)	(подпись)	(инициалы, фамилия)

М.П.

Филиал федерального государственного бюджетного учреждения "Федеральная кадастровая палата Федеральной службы государственной регистрации, кадастра и картографии" по Курской области

(полное наименование органа регистрации прав)

Раздел 1

КАДАСТРОВЫЙ ПЛАН ТЕРРИТОРИИ

На основании запроса от _____, поступившего на рассмотрение _____, сообщаем, что согласно записям Единого государственного реестра недвижимости:

Лист № 1	раздела 1	Всего листов раздела 1: 106	Всего разделов: 9	Всего листов: 548
« 25 » октября 2019 г. № 46/19-1-367401				
Номер кадастрового квартала: 46:21:140301			Площадь кадастрового квартала: 488.27 Га	

Общие сведения об объектах недвижимости в кадастровом квартале

Номер п/п	Кадастровый номер объекта недвижимости	Вид объекта недвижимости	Адрес	Площадь или основная характеристика	Категория земель	Виды разрешенного использования	Назначение (проектируемое назначение)	Кадастровая стоимость (руб)
1	2	3	4	5	6	7	8	9
1	46:21:140301:1	Земельный участок	обл. Курская, р-н Советский, с/с Нижнеграйворонский, с. Нижняя Грайворонка	5000	Земли населённых пунктов	Для ведения личного подсобного хозяйства	_____	374900
2	46:21:140301:2	Земельный участок	обл. Курская, р-н Советский, с/с Нижнеграйворонский, с. Нижняя Грайворонка	5000	Земли населённых пунктов	Для ведения личного подсобного хозяйства	_____	374900
3	46:21:140301:3	Земельный участок	Курская обл., р-н Советский, Нижнеграйвороновский сельсовет, с. Нижняя Грайворонка, ул. Школьная, 133	5000	Земли населённых пунктов	Для ведения личного подсобного хозяйства	_____	374900
4	46:21:140301:4	Земельный участок	обл. Курская, р-н Советский, с/с Нижнеграйворонский, с. Нижняя Грайворонка	5600	Земли населённых пунктов	Для ведения личного подсобного хозяйства	_____	419888
5	46:21:140301:5	Земельный участок	обл. Курская, р-н Советский, с/с Нижнеграйворонский, с. Нижняя Грайворонка, сельсовет	1600	Земли населённых пунктов	Под объект административно-управленческий	_____	439328

Заместитель начальника отдела _____

/ И.А. Цветкова /

Филиал федерального государственного бюджетного учреждения "Федеральная кадастровая палата Федеральной службы государственной регистрации, кадастра и картографии" по Курской области

(полное наименование органа регистрации прав)

Раздел 1

КАДАСТРОВЫЙ ПЛАН ТЕРРИТОРИИ

Лист № 2	раздела 1	Всего листов раздела 1: 106	Всего разделов: 9	Всего листов: 548
-----------------	------------------	------------------------------------	--------------------------	--------------------------

« 25 » октября 2019 г. № 46/19-1-367401

Номер кадастрового квартала: 46:21:140301

Номер п/п	Кадастровый номер объекта недвижимости	Вид объекта недвижимости	Адрес	Площадь или основная характеристика	Категория земель	Виды разрешенного использования	Назначение (проектируемое назначение)	Кадастровая стоимость (руб)
1	2	3	4	5	6	7	8	9
6	46:21:140301:6	Земельный участок	Курская область, Советский район, с. Нижняя Грайворонка	20000	Земли населённых пунктов	образование и просвещение	_____	5491600
7	46:21:140201:6 (Граница участка многоконтурная. Количество контуров - 2)	Земельный участок	обл. Курская, р-н Советский, Нижнеграйворонский сельсовет, д. Варварино	5000 +/-25	Земли населённых пунктов	Для ведения личного подсобного хозяйства	_____	315150
8	46:21:140301:7	Земельный участок	обл. Курская, р-н Советский, с/с Нижнеграйворонский, с. Нижняя Грайворонка	5000	Земли населённых пунктов	Для ведения личного подсобного хозяйства	_____	374900
9	46:21:140301:9	Земельный участок	обл. Курская, р-н Советский, с/с Нижнеграйворонский, с. Нижняя Грайворонка	3600	Земли населённых пунктов	Для ведения личного подсобного хозяйства	_____	269928
10	46:21:140301:10	Земельный участок	обл. Курская, р-н Советский, с/с Нижнеграйворонский, с. Нижняя Грайворонка	4600	Земли населённых пунктов	Для ведения личного подсобного хозяйства	_____	344908

Заместитель начальника отдела
полное наименование должности

М.П.

подпись

/ И.А. Цветкова /
инициалы, фамилия

Филиал федерального государственного бюджетного учреждения "Федеральная кадастровая палата Федеральной службы государственной регистрации, кадастра и картографии" по Курской области

(полное наименование органа регистрации прав)

Раздел 1

КАДАСТРОВЫЙ ПЛАН ТЕРРИТОРИИ

Лист № 3	раздела 1	Всего листов раздела 1: 106	Всего разделов: 9	Всего листов: 548
« 25 » октября 2019 г. № 46/19-1-367401				
Номер кадастрового квартала: 46:21:140301				

Номер п/п	Кадастровый номер объекта недвижимости	Вид объекта недвижимости	Адрес	Площадь или основная характеристика	Категория земель	Виды разрешенного использования	Назначение (проектируемое назначение)	Кадастровая стоимость (руб)
1	2	3	4	5	6	7	8	9
11	46:21:140301:11	Земельный участок	Курская область, Советский р-н, Нижнеграйворонский сельсовет, с. Нижняя Грайворонка, ул. Заречная, 188	2700	Земли населённых пунктов	Для ведения личного подсобного хозяйства	—	202446
12	46:21:140301:12	Земельный участок	обл. Курская, р-н Советский, с/с Нижнеграйворонский, с. Нижняя Грайворонка	5000	Земли населённых пунктов	Для ведения личного подсобного хозяйства	—	374900
13	46:21:140301:18 (входит в единое землепользование 46:21:000000:20)	Земельный участок	Местоположение установлено относительно ориентира, расположенного в границах участка. Ориентир ВЛ 35 кВ "Грайворонка - Жерновец" Советского района, Курской области.. Почтовый адрес ориентира: обл. Курская, р-н Советский	35	Земли промышленности, энергетики, транспорта, связи, радиовещания, телевидения, информатики, земли для обеспечения космической деятельности, земли обороны, безопасности и земли иного специального назначения	Для производственных нужд	—	733.11
14	46:21:140301:19 (входит в единое землепользование 46:21:000000:20)	Земельный участок	Местоположение установлено относительно ориентира, расположенного в границах участка. Ориентир ВЛ 35 кВ "Грайворонка - Жерновец" Советского района,	35	Земли промышленности, энергетики, транспорта, связи, радиовещания, телевидения, информатики, земли для	Для производственных нужд	—	733.11

			Курской области.. Почтовый адрес ориентира: обл. Курская, р-н Советский		обеспечения космической деятельности, земли обороны, безопасности и земли иного специального назначения			
15	46:21:140301:20 (входит в единое землепользование 46:21:000000:20)	Земельный участок	Местоположение установлено относительно ориентира, расположенного в границах участка. Ориентир ВЛ 35 кВ " Грайворонка - Жерновец" Советского района, Курской области.. Почтовый адрес ориентира: обл. Курская, р-н Советский	6	Земли промышленности, энергетики, транспорта, связи, радиовещания, телевидения, информатики, земли для обеспечения космической деятельности, земли обороны, безопасности и земли иного специального назначения	Для производственных нужд	—	115.5

Заместитель начальника отдела

полное наименование должности

М.П.

подпись

/ И.А. Цветкова /
инициалы, фамилия

Филиал федерального государственного бюджетного учреждения "Федеральная кадастровая палата Федеральной службы государственной регистрации, кадастра и картографии" по Курской области

(полное наименование органа регистрации прав)

Раздел 1

КАДАСТРОВЫЙ ПЛАН ТЕРРИТОРИИ

Лист № 4	раздела 1	Всего листов раздела 1: 106	Всего разделов: 9	Всего листов: 548
« 25 » октября 2019 г. № 46/19-1-367401				
Номер кадастрового квартала: 46:21:140301				

Номер п/п	Кадастровый номер объекта недвижимости	Вид объекта недвижимости	Адрес	Площадь или основная характеристика	Категория земель	Виды разрешенного использования	Назначение (проектируемое назначение)	Кадастровая стоимость (руб)
1	2	3	4	5	6	7	8	9
16	46:21:140301:21 (входит в единое землепользование 46:21:000000:20)	Земельный участок	Местоположение установлено относительно ориентира, расположенного в границах участка. Ориентир ВЛ 35 кВ "Грайворонка - Жерновец" Советского района, Курской области.. Почтовый адрес ориентира: обл. Курская, р-н Советский	6	Земли промышленности, энергетики, транспорта, связи, радиовещания, телевидения, информатики, земли для обеспечения космической деятельности, земли обороны, безопасности и земли иного специального назначения	Для производственных нужд	—	115.5
17	46:21:140301:22 (входит в единое землепользование 46:21:000000:20)	Земельный участок	Местоположение установлено относительно ориентира, расположенного в границах участка. Ориентир ВЛ 35 кВ "Грайворонка - Жерновец" Советского района, Курской области.. Почтовый адрес ориентира: обл. Курская, р-н Советский	5	Земли промышленности, энергетики, транспорта, связи, радиовещания, телевидения, информатики, земли для обеспечения космической деятельности, земли обороны, безопасности и земли иного специального назначения	Для производственных нужд	—	115.29
18	46:21:140301:23 (входит в единое	Земельный участок	Местоположение установлено	6	Земли промышленности,		—	115.71

	землепользование 46:21:000000:20)		относительно ориентира, расположенного в границах участка. Ориентир ВЛ 35 кВ " Грайворонка - Жерновец" Советского района, Курской области.. Почтовый адрес ориентира: обл. Курская, р-н Советский		энергетики, транспорта, связи, радиовещания, телевидения, информатики, земли для обеспечения космической деятельности, земли обороны, безопасности и земли иного специального назначения	Для производственных нужд		
19	46:21:140301:24 (входит в единое землепользование 46:21:000000:20)	Земельный участок	Местоположение установлено относительно ориентира, расположенного в границах участка. Ориентир ВЛ 35 кВ " Грайворонка - Жерновец" Советского района, Курской области.. Почтовый адрес ориентира: обл. Курская, р-н Советский	6	Земли промышленности, энергетики, транспорта, связи, радиовещания, телевидения, информатики, земли для обеспечения космической деятельности, земли обороны, безопасности и земли иного специального назначения	Для производственных нужд	—	115.71
20	46:21:140301:25 (входит в единое землепользование 46:21:000000:20)	Земельный участок	Местоположение установлено относительно ориентира, расположенного в границах участка. Ориентир ВЛ 35 кВ " Грайворонка - Жерновец" Советского района, Курской области.. Почтовый адрес ориентира: обл. Курская, р-н Советский	5	Земли промышленности, энергетики, транспорта, связи, радиовещания, телевидения, информатики, земли для обеспечения космической деятельности, земли обороны, безопасности и земли иного специального назначения	Для производственных нужд	—	115.29

Заместитель начальника отдела
полное наименование должности

М.П.

подпись

/ И.А. Цветкова /
инициалы, фамилия

Филиал федерального государственного бюджетного учреждения "Федеральная кадастровая палата Федеральной службы государственной регистрации, кадастра и картографии" по Курской области

(полное наименование органа регистрации прав)

Раздел 1

КАДАСТРОВЫЙ ПЛАН ТЕРРИТОРИИ

Лист № 5	раздела 1	Всего листов раздела 1: 106	Всего разделов: 9	Всего листов: 548
« 25 » октября 2019 г. № 46/19-1-367401				
Номер кадастрового квартала: 46:21:140301				

Номер п/п	Кадастровый номер объекта недвижимости	Вид объекта недвижимости	Адрес	Площадь или основная характеристика	Категория земель	Виды разрешенного использования	Назначение (проектируемое назначение)	Кадастровая стоимость (руб)
1	2	3	4	5	6	7	8	9
21	46:21:140301:26 (входит в единое землепользование 46:21:000000:20)	Земельный участок	Местоположение установлено относительно ориентира, расположенного в границах участка. Ориентир ВЛ 35 кВ "Грайворонка - Жерновец" Советского района, Курской области.. Почтовый адрес ориентира: обл. Курская, р-н Советский	5	Земли промышленности, энергетики, транспорта, связи, радиовещания, телевидения, информатики, земли для обеспечения космической деятельности, земли обороны, безопасности и земли иного специального назначения	Для производственных нужд	—	115.29
22	46:21:140301:27 (входит в единое землепользование 46:21:000000:20)	Земельный участок	Местоположение установлено относительно ориентира, расположенного в границах участка. Ориентир ВЛ 35 кВ "Грайворонка - Жерновец" Советского района, Курской области.. Почтовый адрес ориентира: обл. Курская, р-н Советский	267	Земли промышленности, энергетики, транспорта, связи, радиовещания, телевидения, информатики, земли для обеспечения космической деятельности, земли обороны, безопасности и земли иного специального назначения	Для производственных нужд	—	5602.8
23	46:21:140301:28 (входит в единое	Земельный участок	Местоположение установлено	5	Земли промышленности,		—	115.29

	землепользование 46:21:000000:20)		относительно ориентира, расположенного в границах участка. Ориентир ВЛ 35 кВ " Грайворонка - Жерновец" Советского района, Курской области.. Почтовый адрес ориентира: обл. Курская, р-н Советский		энергетики, транспорта, связи, радиовещания, телевидения, информатики, земли для обеспечения космической деятельности, земли обороны, безопасности и земли иного специального назначения	Для производственных нужд		
24	46:21:140301:29 (входит в единое землепользование 46:21:000000:20)	Земельный участок	Местоположение установлено относительно ориентира, расположенного в границах участка. Ориентир ВЛ 35 кВ " Грайворонка - Жерновец" Советского района, Курской области.. Почтовый адрес ориентира: обл. Курская, р-н Советский	5	Земли промышленности, энергетики, транспорта, связи, радиовещания, телевидения, информатики, земли для обеспечения космической деятельности, земли обороны, безопасности и земли иного специального назначения	Для производственных нужд	—	115.08
25	46:21:140301:30 (входит в единое землепользование 46:21:000000:20)	Земельный участок	Местоположение установлено относительно ориентира, расположенного в границах участка. Ориентир ВЛ 35 кВ " Грайворонка - Жерновец" Советского района, Курской области.. Почтовый адрес ориентира: обл. Курская, р-н Советский	6	Земли промышленности, энергетики, транспорта, связи, радиовещания, телевидения, информатики, земли для обеспечения космической деятельности, земли обороны, безопасности и земли иного специального назначения	Для производственных нужд	—	115.5

Заместитель начальника отдела
полное наименование должности

М.П.

подпись

/ И.А. Цветкова /
инициалы, фамилия

Филиал федерального государственного бюджетного учреждения "Федеральная кадастровая палата Федеральной службы государственной регистрации, кадастра и картографии" по Курской области

(полное наименование органа регистрации прав)

Раздел 1

КАДАСТРОВЫЙ ПЛАН ТЕРРИТОРИИ

Лист № 6	раздела 1	Всего листов раздела 1: 106	Всего разделов: 9	Всего листов: 548
« 25 » октября 2019 г. № 46/19-1-367401				
Номер кадастрового квартала: 46:21:140301				

Номер п/п	Кадастровый номер объекта недвижимости	Вид объекта недвижимости	Адрес	Площадь или основная характеристика	Категория земель	Виды разрешенного использования	Назначение (проектируемое назначение)	Кадастровая стоимость (руб)
1	2	3	4	5	6	7	8	9
26	46:21:140301:31	Земельный участок	обл. Курская, р-н Советский, с/с Нижнеграйворонский	759 +/-48.23	Земли промышленности, энергетики, транспорта, связи, радиовещания, телевидения, информатики, земли для обеспечения космической деятельности, земли обороны, безопасности и земли иного специального назначения	Для производственных нужд	_____	15943.62
27	46:21:140301:32	Земельный участок	обл. Курская, р-н Советский, с/с Нижнеграйворонский, с. Нижняя Грайворонка	4700	Земли населённых пунктов	Для ведения личного подсобного хозяйства	_____	352406
28	46:21:140301:33	Земельный участок	Курская обл, р-н Советский, с/с Нижнеграйворонский, с Нижняя Грайворонка	1200 +/-24	Земли населённых пунктов	Для производственных нужд	_____	93264
29	46:21:140301:34	Земельный участок	Курская область, Советский район, Нижнеграйворонский сельсовет, с. Нижняя Грайворонка, ул. Центральная, 44	5000	Земли населённых пунктов	Для ведения личного подсобного хозяйства	_____	374900
30	46:21:140301:35	Земельный участок	обл. Курская, р-н Советский, с/с	2500	Земли населённых пунктов	Для ведения личного	_____	187450

			Нижнеграйворонский, с. Нижняя Грайворонка			подсобного хозяйства		
--	--	--	--	--	--	-------------------------	--	--

Заместитель начальника отдела
полное наименование должности

М.П.

подпись

/ И.А. Цветкова /
инициалы, фамилия

Филиал федерального государственного бюджетного учреждения "Федеральная кадастровая палата Федеральной службы государственной регистрации, кадастра и картографии" по Курской области

(полное наименование органа регистрации прав)

Раздел 1

КАДАСТРОВЫЙ ПЛАН ТЕРРИТОРИИ

Лист № 7	раздела 1	Всего листов раздела 1: 106	Всего разделов: 9	Всего листов: 548
« 25 » октября 2019 г. № 46/19-1-367401				
Номер кадастрового квартала: 46:21:140301				

Номер п/п	Кадастровый номер объекта недвижимости	Вид объекта недвижимости	Адрес	Площадь или основная характеристика	Категория земель	Виды разрешенного использования	Назначение (проектируемое назначение)	Кадастровая стоимость (руб)
1	2	3	4	5	6	7	8	9
31	46:21:140301:36	Земельный участок	Курская область, р-н Советский, Нижнеграйворонский, с. Нижняя Грайворонка, ул. Центральная, д. 89	6000	Земли населённых пунктов	Для ведения личного подсобного хозяйства	—	449880
32	46:21:140301:37	Земельный участок	Курская область, р-н Советский, Нижнеграйворонский сельсовет, с. Нижняя Грайворонка, ул. Центральная, 91	5000	Земли населённых пунктов	Для ведения личного подсобного хозяйства	—	374900
33	46:21:140301:38	Земельный участок	обл. Курская, р-н Советский, с/с Нижнеграйворонский, с. Нижняя Грайворонка	3600	Земли населённых пунктов	Для ведения личного подсобного хозяйства	—	269928
34	46:21:140301:39 (Граница участка многоконтурная. Количество контуров - 3)	Земельный участок	Курская область, Советский район, Нижнеграйворонский сельсовет, с. Нижняя Грайворонка, ул. Центральная, 92	5000 +/-25	Земли населённых пунктов	Для ведения личного подсобного хозяйства	—	374900
35	46:21:140301:40	Земельный участок	Курская обл, р-н Советский, с/с Нижнеграйворонский, с. Нижняя Грайворонка, ул. Центральная, 93	5100 +/-72	Земли населённых пунктов	Для ведения личного подсобного хозяйства	—	382398

Заместитель начальника отдела
полное наименование должности

М.П.

подпись

/ И.А. Цветкова /
инициалы, фамилия

Филиал федерального государственного бюджетного учреждения "Федеральная кадастровая палата Федеральной службы государственной регистрации, кадастра и картографии" по Курской области

(полное наименование органа регистрации прав)

Раздел 1

КАДАСТРОВЫЙ ПЛАН ТЕРРИТОРИИ

Лист № 8	раздела 1	Всего листов раздела 1: 106	Всего разделов: 9	Всего листов: 548
« 25 » октября 2019 г. № 46/19-1-367401				
Номер кадастрового квартала: 46:21:140301				

Номер п/п	Кадастровый номер объекта недвижимости	Вид объекта недвижимости	Адрес	Площадь или основная характеристика	Категория земель	Виды разрешенного использования	Назначение (проектируемое назначение)	Кадастровая стоимость (руб)
1	2	3	4	5	6	7	8	9
36	46:21:140301:41	Земельный участок	обл. Курская, р-н Советский, с/с Нижнеграйворонский, с. Нижняя Грайворонка	3900	Земли населённых пунктов	Для ведения личного подсобного хозяйства	—	292422
37	46:21:140302:41 (Граница участка многоконтурная. Количество контуров - 2)	Земельный участок	Курская область, Советский район, Нижнеграйворонский сельсовет, с. Нижняя Грайворонка, ул. Центральная, 25	2500 +/-18	Земли населённых пунктов	Для ведения личного подсобного хозяйства	—	187450
38	46:21:140301:42	Земельный участок	обл. Курская, р-н Советский, с/с Нижнеграйворонский, с. Нижняя Грайворонка	5100	Земли населённых пунктов	Для ведения личного подсобного хозяйства	—	382398
39	46:21:140301:43	Земельный участок	Курская область, р-н Советский, Нижнеграйворонский сельсовет, с. Нижняя Грайворонка	5000	Земли населённых пунктов	Для ведения личного подсобного хозяйства	—	374900
40	46:21:140301:44	Земельный участок	Курская обл., р-н Советский, Нижнеграйворонский сельсовет, с. Нижняя Грайворонка, ул. Центральная, 99	5000	Земли населённых пунктов	Для ведения личного подсобного хозяйства	—	374900

Заместитель начальника отдела
полное наименование должности

М.П.

подпись

/ И.А. Цветкова /
инициалы, фамилия

Филиал федерального государственного бюджетного учреждения "Федеральная кадастровая палата Федеральной службы государственной регистрации, кадастра и картографии" по Курской области

(полное наименование органа регистрации прав)

Раздел 1

КАДАСТРОВЫЙ ПЛАН ТЕРРИТОРИИ

Лист № 9	раздела 1	Всего листов раздела 1: 106	Всего разделов: 9	Всего листов: 548
« 25 » октября 2019 г. № 46/19-1-367401				
Номер кадастрового квартала: 46:21:140301				

Номер п/п	Кадастровый номер объекта недвижимости	Вид объекта недвижимости	Адрес	Площадь или основная характеристика	Категория земель	Виды разрешенного использования	Назначение (проектируемое назначение)	Кадастровая стоимость (руб)
1	2	3	4	5	6	7	8	9
41	46:21:140301:45	Земельный участок	обл. Курская, р-н Советский, с/с Нижнеграйворонский, с. Нижняя Грайворонка	5100	Земли населённых пунктов	Для ведения личного подсобного хозяйства	—	382398
42	46:21:140301:46	Земельный участок	Курская обл, р-н Советский, Нижнеграйворонский сельсовет, с. Нижняя Грайворонка, ул. Центральная, д. 98	4458 +/-25	Земли населённых пунктов	Для ведения личного подсобного хозяйства	—	334260.84
43	46:21:140301:47	Земельный участок	обл. Курская, р-н Советский, с/с Нижнеграйворонский, с. Нижняя Грайворонка	5000	Земли населённых пунктов	Для ведения личного подсобного хозяйства	—	374900
44	46:21:140301:48	Земельный участок	Курская обл., р-н Советский, Нижнеграйворонский сельсовет, с. Нижняя Грайворонка, ул Центральная, 103	5000	Земли населённых пунктов	Для ведения личного подсобного хозяйства	—	374900
45	46:21:140301:49	Земельный участок	Курская область, Советский район, с. Нижняя Грайворонка, ул. Школьная 119	4200 +/-23	Земли населённых пунктов	Для ведения личного подсобного хозяйства	—	314916

Заместитель начальника отдела
полное наименование должности

М.П.

подпись

/ И.А. Цветкова /
инициалы, фамилия

Филиал федерального государственного бюджетного учреждения "Федеральная кадастровая палата Федеральной службы государственной регистрации, кадастра и картографии" по Курской области

(полное наименование органа регистрации прав)

Раздел 1

КАДАСТРОВЫЙ ПЛАН ТЕРРИТОРИИ

Лист № 10	раздела 1	Всего листов раздела 1: 106	Всего разделов: 9	Всего листов: 548
« 25 » октября 2019 г. № 46/19-1-367401				
Номер кадастрового квартала: 46:21:140301				

Номер п/п	Кадастровый номер объекта недвижимости	Вид объекта недвижимости	Адрес	Площадь или основная характеристика	Категория земель	Виды разрешенного использования	Назначение (проектируемое назначение)	Кадастровая стоимость (руб)
1	2	3	4	5	6	7	8	9
46	46:21:140301:50	Земельный участок	Курская область, р-н Советский, Нижнеграйворонский сельсовет, с. Нижняя Грайворонка, ул. Школьная, д. 118	5000	Земли населённых пунктов	Для ведения личного подсобного хозяйства	—	374900
47	46:21:140301:51	Земельный участок	обл. Курская, р-н Советский, с/с Нижнеграйворонский, с. Нижняя Грайворонка	5000	Земли населённых пунктов	Для ведения личного подсобного хозяйства	—	374900
48	46:21:140301:52	Земельный участок	обл. Курская, р-н Советский, с/с Нижнеграйворонский, с. Нижняя Грайворонка	5100	Земли населённых пунктов	Для ведения личного подсобного хозяйства	—	382398
49	46:21:140301:53	Земельный участок	Курская обл., Советский район, Нижнеграйворонский сельсовет, с. Нижняя Грайворонка, ул. Школьная, 116	5000	Земли населённых пунктов	Для ведения личного подсобного хозяйства	—	374900
50	46:21:140301:54	Земельный участок	Курская область, р-н Советский, Нижнеграйворонский сельсовет, с. Нижняя Грайворонка, ул. Школьная, д.114	5000	Земли населённых пунктов	Для ведения личного подсобного хозяйства	—	374900

Заместитель начальника отдела
полное наименование должности

М.П.

подпись

/ И.А. Цветкова /
инициалы, фамилия

Филиал федерального государственного бюджетного учреждения "Федеральная кадастровая палата Федеральной службы государственной регистрации, кадастра и картографии" по Курской области

(полное наименование органа регистрации прав)

Раздел 1

КАДАСТРОВЫЙ ПЛАН ТЕРРИТОРИИ

Лист № 11	раздела 1	Всего листов раздела 1: 106	Всего разделов: 9	Всего листов: 548
« 25 » октября 2019 г. № 46/19-1-367401				
Номер кадастрового квартала: 46:21:140301				

Номер п/п	Кадастровый номер объекта недвижимости	Вид объекта недвижимости	Адрес	Площадь или основная характеристика	Категория земель	Виды разрешенного использования	Назначение (проектируемое назначение)	Кадастровая стоимость (руб)
1	2	3	4	5	6	7	8	9
51	46:21:140301:55	Земельный участок	Курская обл., р-н Советский, Нижнеграйворонский сельсовет, с. Нижняя Грайворонка, ул. Школьная, 113	5000	Земли населённых пунктов	Для ведения личного подсобного хозяйства	_____	374900
52	46:21:140301:56	Земельный участок	Курская область, р-н Советский, Нижнеграйворонский сельсовет, с. Нижняя Грайворонка, ул. Школьная, д. 115	5000	Земли населённых пунктов	Для ведения личного подсобного хозяйства	_____	374900
53	46:21:140301:57	Земельный участок	Курская обл., р-н Советский, Нижнеграйворонский сельсовет, с. Нижняя Грайворонка, ул. Школьная, 112	4000	Земли населённых пунктов	Для ведения личного подсобного хозяйства	_____	299920
54	46:21:140301:58	Земельный участок	Курская область, Советский р-н, Нижнеграйворонский сельсовет, с. Нижняя Грайворонка, ул. Школьная, 120	5000	Земли населённых пунктов	Для ведения личного подсобного хозяйства	_____	374900
55	46:21:140301:59	Земельный участок	обл. Курская, р-н Советский, с/с Нижнеграйворонский, с. Нижняя Грайворонка	5800	Земли населённых пунктов	Для ведения личного подсобного хозяйства	_____	434884

Заместитель начальника отдела
полное наименование должности

М.П.

подпись

/ И.А. Цветкова /
инициалы, фамилия

Филиал федерального государственного бюджетного учреждения "Федеральная кадастровая палата Федеральной службы государственной регистрации, кадастра и картографии" по Курской области

(полное наименование органа регистрации прав)

Раздел 1

КАДАСТРОВЫЙ ПЛАН ТЕРРИТОРИИ

Лист № 12	раздела 1	Всего листов раздела 1: 106	Всего разделов: 9	Всего листов: 548
« 25 » октября 2019 г. № 46/19-1-367401				
Номер кадастрового квартала: 46:21:140301				

Номер п/п	Кадастровый номер объекта недвижимости	Вид объекта недвижимости	Адрес	Площадь или основная характеристика	Категория земель	Виды разрешенного использования	Назначение (проектируемое назначение)	Кадастровая стоимость (руб)
1	2	3	4	5	6	7	8	9
56	46:21:140301:60	Земельный участок	обл. Курская, р-н Советский, с/с Нижнеграйворонский, с. Нижняя Грайворонка	6800	Земли населённых пунктов	Для ведения личного подсобного хозяйства	—	509864
57	46:21:140301:61	Земельный участок	обл. Курская, р-н Советский, с/с Нижнеграйворонский, с. Нижняя Грайворонка	5300	Земли населённых пунктов	Для ведения личного подсобного хозяйства	—	397394
58	46:21:140301:62	Земельный участок	обл. Курская, р-н Советский, с/с Нижнеграйворонский, с. Нижняя Грайворонка	5500	Земли населённых пунктов	Для ведения личного подсобного хозяйства	—	412390
59	46:21:140301:63	Земельный участок	обл. Курская, р-н Советский, с/с Нижнеграйворонский, с. Нижняя Грайворонка	5100	Земли населённых пунктов	Для ведения личного подсобного хозяйства	—	382398
60	46:21:140302:64	Земельный участок	Курская область, р-н Советский, Нижнеграйворонский сельсовет, с. Нижняя Грайворонка, ул. Центральная, 55	5000 +/-25	Земли населённых пунктов	Для ведения личного подсобного хозяйства	—	374900

Заместитель начальника отдела
полное наименование должности

М.П.

подпись

/ И.А. Цветкова /
инициалы, фамилия

Филиал федерального государственного бюджетного учреждения "Федеральная кадастровая палата Федеральной службы государственной регистрации, кадастра и картографии" по Курской области

(полное наименование органа регистрации прав)

Раздел 1

КАДАСТРОВЫЙ ПЛАН ТЕРРИТОРИИ

Лист № 13	раздела 1	Всего листов раздела 1: 106	Всего разделов: 9	Всего листов: 548
« 25 » октября 2019 г. № 46/19-1-367401				
Номер кадастрового квартала: 46:21:140301				

Номер п/п	Кадастровый номер объекта недвижимости	Вид объекта недвижимости	Адрес	Площадь или основная характеристика	Категория земель	Виды разрешенного использования	Назначение (проектируемое назначение)	Кадастровая стоимость (руб)
1	2	3	4	5	6	7	8	9
61	46:21:140301:64	Земельный участок	Курская область, Советский район, Нижнеграйворонский сельсовет, с. Нижняя Грайворонка, ул. Школьная, 126	8100	Земли населённых пунктов	Для ведения личного подсобного хозяйства	_____	607338
62	46:21:140301:65	Земельный участок	обл. Курская, р-н Советский, с/с Нижнеграйворонский, с. Нижняя Грайворонка	3400	Земли населённых пунктов	Для ведения личного подсобного хозяйства	_____	254932
63	46:21:140301:66	Земельный участок	Курская обл., р-н Советский, Нижнеграйворонский сельсовет, с. Нижняя Грайворонка, ул. Школьная, 130	5000	Земли населённых пунктов	Для ведения личного подсобного хозяйства	_____	374900
64	46:21:140301:67	Земельный участок	Курская обл., Советский р-н, Нижнеграйворонский сельсовет, с. Нижняя Грайворонка, ул. Школьная, 127	5000	Земли населённых пунктов	Для ведения личного подсобного хозяйства	_____	374900
65	46:21:140301:68	Земельный участок	обл. Курская, р-н Советский, с/с Нижнеграйворонский, с. Нижняя Грайворонка	4700	Земли населённых пунктов	Для ведения личного подсобного хозяйства	_____	352406

Заместитель начальника отдела
полное наименование должности

М.П.

подпись

/ И.А. Цветкова /
инициалы, фамилия

Филиал федерального государственного бюджетного учреждения "Федеральная кадастровая палата Федеральной службы государственной регистрации, кадастра и картографии" по Курской области

(полное наименование органа регистрации прав)

Раздел 1

КАДАСТРОВЫЙ ПЛАН ТЕРРИТОРИИ

Лист № 14	раздела 1	Всего листов раздела 1: 106	Всего разделов: 9	Всего листов: 548
« 25 » октября 2019 г. № 46/19-1-367401				
Номер кадастрового квартала: 46:21:140301				

Номер п/п	Кадастровый номер объекта недвижимости	Вид объекта недвижимости	Адрес	Площадь или основная характеристика	Категория земель	Виды разрешенного использования	Назначение (проектируемое назначение)	Кадастровая стоимость (руб)
1	2	3	4	5	6	7	8	9
66	46:21:140301:69	Земельный участок	Курская область, Советский район, Нижнеграйворонский сельсовет, с. Нижняя Грайворонка, ул. Школьная, 132	5000	Земли населённых пунктов	для ведения личного подсобного хозяйства	_____	374900
67	46:21:140302:70	Земельный участок	Курская область, р-н Советский, Нижнеграйворонский сельсовет, с. Нижняя Грайворонка, ул. Центральная, 60	5100 +/-25	Земли населённых пунктов	Для ведения личного подсобного хозяйства	_____	382398
68	46:21:140301:70	Земельный участок	обл. Курская, р-н Советский, с/с Нижнеграйворонский, с. Нижняя Грайворонка	3400	Земли населённых пунктов	Для ведения личного подсобного хозяйства	_____	254932
69	46:21:140301:71	Земельный участок	обл. Курская, р-н Советский, с/с Нижнеграйворонский, с. Нижняя Грайворонка	6100	Земли населённых пунктов	Для ведения личного подсобного хозяйства	_____	457378
70	46:21:140301:72	Земельный участок	обл. Курская, р-н Советский, с/с Нижнеграйворонский, с. Нижняя Грайворонка	3900	Земли населённых пунктов	Для ведения личного подсобного хозяйства	_____	292422

Заместитель начальника отдела
полное наименование должности

М.П.

подпись

/ И.А. Цветкова /
инициалы, фамилия

Филиал федерального государственного бюджетного учреждения "Федеральная кадастровая палата Федеральной службы государственной регистрации, кадастра и картографии" по Курской области

(полное наименование органа регистрации прав)

Раздел 1

КАДАСТРОВЫЙ ПЛАН ТЕРРИТОРИИ

Лист № 15	раздела 1	Всего листов раздела 1: 106	Всего разделов: 9	Всего листов: 548
« 25 » октября 2019 г. № 46/19-1-367401				
Номер кадастрового квартала: 46:21:140301				

Номер п/п	Кадастровый номер объекта недвижимости	Вид объекта недвижимости	Адрес	Площадь или основная характеристика	Категория земель	Виды разрешенного использования	Назначение (проектируемое назначение)	Кадастровая стоимость (руб)
1	2	3	4	5	6	7	8	9
71	46:21:140301:73	Земельный участок	Курская область, р-н Советский, Нижнеграйворонский сельсовет, с. Нижняя Грайворонка, ул. Школьная, 148\2	5000	Земли населённых пунктов	Для ведения личного подсобного хозяйства	—	374900
72	46:21:140301:74	Земельный участок	Курская область, Советский район, Нижнеграйворонский сельсовет, с. Нижняя Грайворонка, ул. Заречная, 221	4000	Земли населённых пунктов	Для ведения личного подсобного хозяйства	—	299920
73	46:21:140301:75	Земельный участок	обл. Курская, р-н Советский, с/с Нижнеграйворонский, с. Нижняя Грайворонка	4200	Земли населённых пунктов	Для ведения личного подсобного хозяйства	—	314916
74	46:21:140301:76	Земельный участок	обл. Курская, р-н Советский, с/с Нижнеграйворонский, с. Нижняя Грайворонка	1500	Земли населённых пунктов	Для ведения личного подсобного хозяйства	—	112470
75	46:21:140301:77	Земельный участок	Курская область, р-н Советский, Нижнеграйворонский сельсовет, с. Нижняя Грайворонка, ул. Заречная 218	5000	Земли населённых пунктов	Для ведения личного подсобного хозяйства	—	374900

Заместитель начальника отдела
полное наименование должности

М.П.

подпись

/ И.А. Цветкова /
инициалы, фамилия

Филиал федерального государственного бюджетного учреждения "Федеральная кадастровая палата Федеральной службы государственной регистрации, кадастра и картографии" по Курской области

(полное наименование органа регистрации прав)

Раздел 1

КАДАСТРОВЫЙ ПЛАН ТЕРРИТОРИИ

Лист № 16	раздела 1	Всего листов раздела 1: 106	Всего разделов: 9	Всего листов: 548
« 25 » октября 2019 г. № 46/19-1-367401				
Номер кадастрового квартала: 46:21:140301				

Номер п/п	Кадастровый номер объекта недвижимости	Вид объекта недвижимости	Адрес	Площадь или основная характеристика	Категория земель	Виды разрешенного использования	Назначение (проектируемое назначение)	Кадастровая стоимость (руб)
1	2	3	4	5	6	7	8	9
76	46:21:140301:78	Земельный участок	обл. Курская, р-н Советский, с/с Нижнеграйворонский, с. Нижняя Грайворонка	5000	Земли населённых пунктов	Для ведения личного подсобного хозяйства	—	374900
77	46:21:140301:79	Земельный участок	Курская область, р-н Советский, Нижнеграйворонский сельсовет, с. Нижняя Грайворонка, ул. Центральная, За	5300	Земли населённых пунктов	Для ведения личного подсобного хозяйства	—	397394
78	46:21:140301:80	Земельный участок	обл. Курская, р-н Советский, с/с Нижнеграйворонский, с. Нижняя Грайворонка	2500	Земли населённых пунктов	Для ведения личного подсобного хозяйства	—	187450
79	46:21:140301:81	Земельный участок	обл. Курская, р-н Советский, с/с Нижнеграйворонский, с. Нижняя Грайворонка	2500	Земли населённых пунктов	Для ведения личного подсобного хозяйства	—	187450
80	46:21:140302:81	Земельный участок	Курская область, Советский район, Нижнеграйворонский сельсовет, с. Нижняя Грайворонка, ул. Центральная, 75	3551 +/-21	Земли населённых пунктов	Для ведения личного подсобного хозяйства	—	266076.43

Заместитель начальника отдела
полное наименование должности

М.П.

подпись

/ И.А. Цветкова /
инициалы, фамилия

Филиал федерального государственного бюджетного учреждения "Федеральная кадастровая палата Федеральной службы государственной регистрации, кадастра и картографии" по Курской области

(полное наименование органа регистрации прав)

Раздел 1

КАДАСТРОВЫЙ ПЛАН ТЕРРИТОРИИ

Лист № 17	раздела 1	Всего листов раздела 1: 106	Всего разделов: 9	Всего листов: 548
« 25 » октября 2019 г. № 46/19-1-367401				
Номер кадастрового квартала: 46:21:140301				

Номер п/п	Кадастровый номер объекта недвижимости	Вид объекта недвижимости	Адрес	Площадь или основная характеристика	Категория земель	Виды разрешенного использования	Назначение (проектируемое назначение)	Кадастровая стоимость (руб)
1	2	3	4	5	6	7	8	9
81	46:21:140301:82	Земельный участок	обл. Курская, р-н Советский, с/с Нижнеграйворонский, с. Нижняя Грайворонка	2200	Земли населённых пунктов	Для ведения личного подсобного хозяйства	—	164956
82	46:21:140302:82	Земельный участок	Курская область, Советский р-н, Нижнеграйворонский сельсовет, с. Нижняя Грайворонка, ул. Центральная, 76	5000 +/-25	Земли населённых пунктов	Для ведения личного подсобного хозяйства	—	374900
83	46:21:140301:83	Земельный участок	Курская обл., Советский р-н, Нижнеграйворонский сельсовет, с. Нижняя Грайворонка, ул. Заречная, 211	5000	Земли населённых пунктов	Для ведения личного подсобного хозяйства	—	374900
84	46:21:140301:84	Земельный участок	Курская область, Советский район, с. Нижняя Грайворонка, ул. Заречная, 210	3500	Земли населённых пунктов	Для ведения личного подсобного хозяйства	—	262430
85	46:21:140301:85	Земельный участок	Курская область, Советский район, Нижнеграйворонский сельсовет, с. Нижняя Грайворонка, ул. Центральная, 41	5300	Земли населённых пунктов	Для ведения личного подсобного хозяйства	—	397394

Заместитель начальника отдела
полное наименование должности

М.П.

подпись

/ И.А. Цветкова /
инициалы, фамилия

Филиал федерального государственного бюджетного учреждения "Федеральная кадастровая палата Федеральной службы государственной регистрации, кадастра и картографии" по Курской области

(полное наименование органа регистрации прав)

Раздел 1

КАДАСТРОВЫЙ ПЛАН ТЕРРИТОРИИ

Лист № 18	раздела 1	Всего листов раздела 1: 106	Всего разделов: 9	Всего листов: 548
« 25 » октября 2019 г. № 46/19-1-367401				
Номер кадастрового квартала: 46:21:140301				

Номер п/п	Кадастровый номер объекта недвижимости	Вид объекта недвижимости	Адрес	Площадь или основная характеристика	Категория земель	Виды разрешенного использования	Назначение (проектируемое назначение)	Кадастровая стоимость (руб)
1	2	3	4	5	6	7	8	9
86	46:21:140301:86	Земельный участок	обл. Курская, р-н Советский, с/с Нижнеграйворонский, с. Нижняя Грайворонка	5000	Земли населённых пунктов	Для ведения личного подсобного хозяйства	—	374900
87	46:21:140301:87	Земельный участок	обл. Курская, р-н Советский, с/с Нижнеграйворонский, с. Нижняя Грайворонка	5000	Земли населённых пунктов	Для ведения личного подсобного хозяйства	—	374900
88	46:21:140301:89	Земельный участок	обл. Курская, р-н Советский, с/с Нижнеграйворонский, с. Нижняя Грайворонка	8500	Земли населённых пунктов	Для ведения личного подсобного хозяйства	—	637330
89	46:21:140301:90	Земельный участок	обл. Курская, р-н Советский, с/с Нижнеграйворонский, с. Нижняя Грайворонка	4000	Земли населённых пунктов	Для ведения личного подсобного хозяйства	—	299920
90	46:21:140301:91	Земельный участок	обл. Курская, р-н Советский, с/с Нижнеграйворонский, с. Нижняя Грайворонка	5700	Земли населённых пунктов	Для ведения личного подсобного хозяйства	—	427386

Заместитель начальника отдела
полное наименование должности

М.П.

подпись

/ И.А. Цветкова /
инициалы, фамилия

Филиал федерального государственного бюджетного учреждения "Федеральная кадастровая палата Федеральной службы государственной регистрации, кадастра и картографии" по Курской области

(полное наименование органа регистрации прав)

Раздел 1

КАДАСТРОВЫЙ ПЛАН ТЕРРИТОРИИ

Лист № 19	раздела 1	Всего листов раздела 1: 106	Всего разделов: 9	Всего листов: 548
« 25 » октября 2019 г. № 46/19-1-367401				
Номер кадастрового квартала: 46:21:140301				

Номер п/п	Кадастровый номер объекта недвижимости	Вид объекта недвижимости	Адрес	Площадь или основная характеристика	Категория земель	Виды разрешенного использования	Назначение (проектируемое назначение)	Кадастровая стоимость (руб)
1	2	3	4	5	6	7	8	9
91	46:21:140301:92	Земельный участок	обл. Курская, р-н Советский, с/с Нижнеграйворонский, с. Нижняя Грайворонка	5000	Земли населённых пунктов	Для ведения личного подсобного хозяйства	—	374900
92	46:21:140301:94	Земельный участок	Курская область, Советский район, Нижнеграйворонский сельсовет, с. Нижняя Грайворонка, ул. Заречная, 173 а	5700	Земли населённых пунктов	Для ведения личного подсобного хозяйства	—	427386
93	46:21:140301:95	Земельный участок	обл. Курская, р-н Советский, с/с Нижнеграйворонский, с. Нижняя Грайворонка	4000	Земли населённых пунктов	Для ведения личного подсобного хозяйства	—	299920
94	46:21:140301:96	Земельный участок	обл. Курская, р-н Советский, с/с Нижнеграйворонский, с. Нижняя Грайворонка	3000	Земли населённых пунктов	Для ведения личного подсобного хозяйства	—	224940
95	46:21:140302:97	Земельный участок	Курская область, Советский район, Нижнеграйворонский сельсовет, с. Нижняя Грайворонка, ул. Центральная, 88	5100 +/-25	Земли населённых пунктов	Для ведения личного подсобного хозяйства	—	382398

Заместитель начальника отдела
полное наименование должности

М.П.

подпись

/ И.А. Цветкова /
инициалы, фамилия

Филиал федерального государственного бюджетного учреждения "Федеральная кадастровая палата Федеральной службы государственной регистрации, кадастра и картографии" по Курской области

(полное наименование органа регистрации прав)

Раздел 1

КАДАСТРОВЫЙ ПЛАН ТЕРРИТОРИИ

Лист № 20	раздела 1	Всего листов раздела 1: 106	Всего разделов: 9	Всего листов: 548
« 25 » октября 2019 г. № 46/19-1-367401				
Номер кадастрового квартала: 46:21:140301				

Номер п/п	Кадастровый номер объекта недвижимости	Вид объекта недвижимости	Адрес	Площадь или основная характеристика	Категория земель	Виды разрешенного использования	Назначение (проектируемое назначение)	Кадастровая стоимость (руб)
1	2	3	4	5	6	7	8	9
96	46:21:140301:97	Земельный участок	Курская область, Советский район, Нижнеграйворонский сельсовет, с. Нижняя Грайворонка, ул. Заречная, 174	6200	Земли населённых пунктов	Для ведения личного подсобного хозяйства	—	464876
97	46:21:140301:99	Земельный участок	обл. Курская, р-н Советский, с/с Нижнеграйворонский, с. Нижняя Грайворонка	5000	Земли населённых пунктов	Для ведения личного подсобного хозяйства	—	374900
98	46:21:140301:100	Земельный участок	Курская обл, р-н Советский, с/с Нижнеграйворонский, с Нижняя Грайворонка, ул Заречная, 178	5000	Земли населённых пунктов	Для ведения личного подсобного хозяйства	—	374900
99	46:21:140301:101	Земельный участок	Курская область, р-н Советский, Нижнеграйворонский сельсовет, с. Нижняя Грайворонка, ул. Заречная, д. 179	5000	Земли населённых пунктов	Для ведения личного подсобного хозяйства	—	374900
100	46:21:140301:102	Земельный участок	обл. Курская, р-н Советский, с/с Нижнеграйворонский, с. Нижняя Грайворонка	5100	Земли населённых пунктов	Для ведения личного подсобного хозяйства	—	382398

Заместитель начальника отдела
полное наименование должности

М.П.

подпись

/ И.А. Цветкова /
инициалы, фамилия

Филиал федерального государственного бюджетного учреждения "Федеральная кадастровая палата Федеральной службы государственной регистрации, кадастра и картографии" по Курской области

(полное наименование органа регистрации прав)

Раздел 1

КАДАСТРОВЫЙ ПЛАН ТЕРРИТОРИИ

Лист № 21	раздела 1	Всего листов раздела 1: 106	Всего разделов: 9	Всего листов: 548
« 25 » октября 2019 г. № 46/19-1-367401				
Номер кадастрового квартала: 46:21:140301				

Номер п/п	Кадастровый номер объекта недвижимости	Вид объекта недвижимости	Адрес	Площадь или основная характеристика	Категория земель	Виды разрешенного использования	Назначение (проектируемое назначение)	Кадастровая стоимость (руб)
1	2	3	4	5	6	7	8	9
101	46:21:140301:103	Земельный участок	обл. Курская, р-н Советский, с/с Нижнеграйворонский, с. Нижняя Грайворонка	5100	Земли населённых пунктов	Для ведения личного подсобного хозяйства	—	382398
102	46:21:140302:103 (Граница участка многоконтурная. Количество контуров - 3)	Земельный участок	Курская область, Советский район, Нижнеграйворонский сельсовет, с. Нижняя Грайворонка, ул. Школьная, 135 а	503 +/-8	Земли населённых пунктов	Для ведения личного подсобного хозяйства	—	37714.94
103	46:21:140301:104	Земельный участок	Курская область, Советский р-н, Нижнеграйворонский сельсовет, с. Нижняя Грайворонка, ул. Заречная, д. 182	5000	Земли населённых пунктов	Для ведения личного подсобного хозяйства	—	374900
104	46:21:140301:105	Земельный участок	обл. Курская, р-н Советский, с/с Нижнеграйворонский, с. Нижняя Грайворонка	7000	Земли населённых пунктов	Для ведения личного подсобного хозяйства	—	524860
105	46:21:140301:106	Земельный участок	обл. Курская, р-н Советский, с/с Нижнеграйворонский, с. Нижняя Грайворонка	5100	Земли населённых пунктов	Для ведения личного подсобного хозяйства	—	382398

Заместитель начальника отдела
полное наименование должности

М.П.

подпись

/ И.А. Цветкова /
инициалы, фамилия

Филиал федерального государственного бюджетного учреждения "Федеральная кадастровая палата Федеральной службы государственной регистрации, кадастра и картографии" по Курской области

(полное наименование органа регистрации прав)

Раздел 1

КАДАСТРОВЫЙ ПЛАН ТЕРРИТОРИИ

Лист № 22	раздела 1	Всего листов раздела 1: 106	Всего разделов: 9	Всего листов: 548
------------------	------------------	------------------------------------	--------------------------	--------------------------

« 25 » октября 2019 г. № 46/19-1-367401

Номер кадастрового квартала: 46:21:140301

Номер п/п	Кадастровый номер объекта недвижимости	Вид объекта недвижимости	Адрес	Площадь или основная характеристика	Категория земель	Виды разрешенного использования	Назначение (проектируемое назначение)	Кадастровая стоимость (руб)
1	2	3	4	5	6	7	8	9
106	46:21:140301:107	Земельный участок	обл. Курская, р-н Советский, с/с Нижнеграйворонский, с. Нижняя Грайворонка	5200	Земли населённых пунктов	Для ведения личного подсобного хозяйства	—	389896
107	46:21:140301:108	Земельный участок	обл. Курская, р-н Советский, с/с Нижнеграйворонский, с. Нижняя Грайворонка	4400	Земли населённых пунктов	Для ведения личного подсобного хозяйства	—	329912
108	46:21:140301:109	Земельный участок	обл. Курская, р-н Советский, с/с Нижнеграйворонский, с. Нижняя Грайворонка	3700	Земли населённых пунктов	Для ведения личного подсобного хозяйства	—	277426
109	46:21:140301:110	Земельный участок	Курская обл., Советский район, Нижнеграйворонский сельсовет, с. Нижняя Грайворонка, ул. Заречная, 187	5000	Земли населённых пунктов	Для ведения личного подсобного хозяйства	—	374900
110	46:21:140301:111	Земельный участок	обл. Курская, р-н Советский, с/с Нижнеграйворонский, с. Нижняя Грайворонка	4700	Земли населённых пунктов	Для ведения личного подсобного хозяйства	—	352406

Заместитель начальника отдела
полное наименование должности

М.П.

подпись

/ И.А. Цветкова /
инициалы, фамилия

Филиал федерального государственного бюджетного учреждения "Федеральная кадастровая палата Федеральной службы государственной регистрации, кадастра и картографии" по Курской области

(полное наименование органа регистрации прав)

Раздел 1

КАДАСТРОВЫЙ ПЛАН ТЕРРИТОРИИ

Лист № 23	раздела 1	Всего листов раздела 1: 106	Всего разделов: 9	Всего листов: 548
« 25 » октября 2019 г. № 46/19-1-367401				
Номер кадастрового квартала: 46:21:140301				

Номер п/п	Кадастровый номер объекта недвижимости	Вид объекта недвижимости	Адрес	Площадь или основная характеристика	Категория земель	Виды разрешенного использования	Назначение (проектируемое назначение)	Кадастровая стоимость (руб)
1	2	3	4	5	6	7	8	9
111	46:21:140301:112	Земельный участок	Курская область, Советский район, с. Нижняя Грайворонка, ул. Заречная, 189	4200	Земли населённых пунктов	Для ведения личного подсобного хозяйства	—	314916
112	46:21:140301:113	Земельный участок	обл. Курская, р-н Советский, с/с Нижнеграйворонский, с. Нижняя Грайворонка	4200	Земли населённых пунктов	Для ведения личного подсобного хозяйства	—	314916
113	46:21:140301:114	Земельный участок	Курская область, Советский район, Нижнеграйворонский сельсовет, с. Нижняя Грайворонка, ул. Заречная 191	3300	Земли населённых пунктов	Для ведения личного подсобного хозяйства	—	247434
114	46:21:140301:115	Земельный участок	обл. Курская, р-н Советский, с/с Нижнеграйворонский, с. Нижняя Грайворонка	2900	Земли населённых пунктов	Для ведения личного подсобного хозяйства	—	217442
115	46:21:140301:116	Земельный участок	Курская область, р-н Советский, Нижнеграйворонский сельсовет, с. Нижняя Грайворонка, ул. Заречная, д. 193	4600	Земли населённых пунктов	Для ведения личного подсобного хозяйства	—	344908

Заместитель начальника отдела
полное наименование должности

М.П.

подпись

/ И.А. Цветкова /
инициалы, фамилия

Филиал федерального государственного бюджетного учреждения "Федеральная кадастровая палата Федеральной службы государственной регистрации, кадастра и картографии" по Курской области

(полное наименование органа регистрации прав)

Раздел 1

КАДАСТРОВЫЙ ПЛАН ТЕРРИТОРИИ

Лист № 24	раздела 1	Всего листов раздела 1: 106	Всего разделов: 9	Всего листов: 548
« 25 » октября 2019 г. № 46/19-1-367401				
Номер кадастрового квартала: 46:21:140301				

Номер п/п	Кадастровый номер объекта недвижимости	Вид объекта недвижимости	Адрес	Площадь или основная характеристика	Категория земель	Виды разрешенного использования	Назначение (проектируемое назначение)	Кадастровая стоимость (руб)
1	2	3	4	5	6	7	8	9
116	46:21:140301:117	Земельный участок	обл. Курская, р-н Советский, с/с Нижнеграйворонский, с. Нижняя Грайворонка	4500	Земли населённых пунктов	Для ведения личного подсобного хозяйства	—	337410
117	46:21:140301:118	Земельный участок	обл. Курская, р-н Советский, с/с Нижнеграйворонский, с. Нижняя Грайворонка	4400	Земли населённых пунктов	Для ведения личного подсобного хозяйства	—	329912
118	46:21:140301:119	Земельный участок	обл. Курская, р-н Советский, с/с Нижнеграйворонский, с. Нижняя Грайворонка	4600	Земли населённых пунктов	Для ведения личного подсобного хозяйства	—	344908
119	46:21:140301:120	Земельный участок	Курская обл., Советский р-н, Нижнеграйворонский сельсовет, с. Нижняя Грайворонка, ул. Заречная, 198	4200	Земли населённых пунктов	Для ведения личного подсобного хозяйства	—	314916
120	46:21:140301:121	Земельный участок	Курская обл, р-н Советский, с/с Нижнеграйворонский, с Нижняя Грайворонка, ул Заречная, 199	4600	Земли населённых пунктов	Для ведения личного подсобного хозяйства	—	344908

Заместитель начальника отдела
полное наименование должности

М.П.

подпись

/ И.А. Цветкова /
инициалы, фамилия

Филиал федерального государственного бюджетного учреждения "Федеральная кадастровая палата Федеральной службы государственной регистрации, кадастра и картографии" по Курской области

(полное наименование органа регистрации прав)

Раздел 1

КАДАСТРОВЫЙ ПЛАН ТЕРРИТОРИИ

Лист № 25	раздела 1	Всего листов раздела 1: 106	Всего разделов: 9	Всего листов: 548
« 25 » октября 2019 г. № 46/19-1-367401				
Номер кадастрового квартала: 46:21:140301				

Номер п/п	Кадастровый номер объекта недвижимости	Вид объекта недвижимости	Адрес	Площадь или основная характеристика	Категория земель	Виды разрешенного использования	Назначение (проектируемое назначение)	Кадастровая стоимость (руб)
1	2	3	4	5	6	7	8	9
121	46:21:140301:122	Земельный участок	обл. Курская, р-н Советский, с/с Нижнеграйворонский, с. Нижняя Грайворонка	4300	Земли населённых пунктов	Для ведения личного подсобного хозяйства	—	322414
122	46:21:140301:123	Земельный участок	обл. Курская, р-н Советский, с/с Нижнеграйворонский, с. Нижняя Грайворонка	4800	Земли населённых пунктов	Для ведения личного подсобного хозяйства	—	359904
123	46:21:140301:124	Земельный участок	Курская область, р-н Советский, Нижнеграйворонский сельсовет, с. Нижняя Грайворонка, ул. Заречная, д. 202	5000	Земли населённых пунктов	Для ведения личного подсобного хозяйства	—	374900
124	46:21:140301:125	Земельный участок	обл. Курская, р-н Советский, с/с Нижнеграйворонский, с. Нижняя Грайворонка	2600	Земли населённых пунктов	Для ведения личного подсобного хозяйства	—	194948
125	46:21:140301:126	Земельный участок	обл. Курская, р-н Советский, с/с Нижнеграйворонский, с. Нижняя Грайворонка	4000	Земли населённых пунктов	Для ведения личного подсобного хозяйства	—	299920

Заместитель начальника отдела
полное наименование должности

М.П.

подпись

/ И.А. Цветкова /
инициалы, фамилия

Филиал федерального государственного бюджетного учреждения "Федеральная кадастровая палата Федеральной службы государственной регистрации, кадастра и картографии" по Курской области

(полное наименование органа регистрации прав)

Раздел 1

КАДАСТРОВЫЙ ПЛАН ТЕРРИТОРИИ

Лист № 26	раздела 1	Всего листов раздела 1: 106	Всего разделов: 9	Всего листов: 548
« 25 » октября 2019 г. № 46/19-1-367401				
Номер кадастрового квартала: 46:21:140301				

Номер п/п	Кадастровый номер объекта недвижимости	Вид объекта недвижимости	Адрес	Площадь или основная характеристика	Категория земель	Виды разрешенного использования	Назначение (проектируемое назначение)	Кадастровая стоимость (руб)
1	2	3	4	5	6	7	8	9
126	46:21:140301:127	Земельный участок	Курская область, р-н Советский, Нижнеграйворонский сельсовет, с. Нижняя Грайворонка, ул. Заречная, 205	6100	Земли населённых пунктов	Для ведения личного подсобного хозяйства	—	457378
127	46:21:140301:128	Земельный участок	обл. Курская, р-н Советский, с/с Нижнеграйворонский, с. Нижняя Грайворонка	5100	Земли населённых пунктов	Для ведения личного подсобного хозяйства	—	382398
128	46:21:140301:129	Земельный участок	Курская обл., р-н Советский, Нижнеграйворонский сельсовет, с. Нижняя Грайворонка, ул. Заречная, 163	2700	Земли населённых пунктов	Для ведения личного подсобного хозяйства	—	202446
129	46:21:140301:130	Земельный участок	Курская обл, р-н Советский, с/с Нижнеграйворонский, с Нижняя Грайворонка, ул Заречная, 162	2500	Земли населённых пунктов	Для ведения личного подсобного хозяйства	—	187450
130	46:21:140301:131	Земельный участок	Курская область, р-н Советский, Нижнеграйворонский сельсовет, с. Нижняя Грайворонка, ул. Заречная, д. 161	5000	Земли населённых пунктов	Для ведения личного подсобного хозяйства	—	374900

Заместитель начальника отдела
полное наименование должности

М.П.

подпись

/ И.А. Цветкова /
инициалы, фамилия

Филиал федерального государственного бюджетного учреждения "Федеральная кадастровая палата Федеральной службы государственной регистрации, кадастра и картографии" по Курской области

(полное наименование органа регистрации прав)

Раздел 1

КАДАСТРОВЫЙ ПЛАН ТЕРРИТОРИИ

Лист № 27	раздела 1	Всего листов раздела 1: 106	Всего разделов: 9	Всего листов: 548
« 25 » октября 2019 г. № 46/19-1-367401				
Номер кадастрового квартала: 46:21:140301				

Номер п/п	Кадастровый номер объекта недвижимости	Вид объекта недвижимости	Адрес	Площадь или основная характеристика	Категория земель	Виды разрешенного использования	Назначение (проектируемое назначение)	Кадастровая стоимость (руб)
1	2	3	4	5	6	7	8	9
131	46:21:140301:132	Земельный участок	обл. Курская, р-н Советский, с/с Нижнеграйворонский, с. Нижняя Грайворонка	2500	Земли населённых пунктов	Для ведения личного подсобного хозяйства	—	187450
132	46:21:140301:133	Земельный участок	Курская обл., р-н Советский, Нижнеграйворонский сельсовет, с. Нижняя Грайворонка, ул. Заречная, 159	5000	Земли населённых пунктов	Для ведения личного подсобного хозяйства	—	374900
133	46:21:140301:134	Земельный участок	Курская обл., р-н Советский, Нижнеграйворонский сельсовет, с. Нижняя Грайворонка, ул. Заречная, 158	5000	Земли населённых пунктов	Для ведения личного подсобного хозяйства	—	374900
134	46:21:140301:135	Земельный участок	Курская обл, р-н Советский, с/с Нижнеграйворонский, с Нижняя Грайворонка, ул Заречная, 157	3500	Земли населённых пунктов	Для ведения личного подсобного хозяйства	—	262430
135	46:21:140301:136	Земельный участок	обл. Курская, р-н Советский, с/с Нижнеграйворонский, с. Нижняя Грайворонка	2000	Земли населённых пунктов	Для ведения личного подсобного хозяйства	—	149960

Заместитель начальника отдела
полное наименование должности

М.П.

подпись

/ И.А. Цветкова /
инициалы, фамилия

Филиал федерального государственного бюджетного учреждения "Федеральная кадастровая палата Федеральной службы государственной регистрации, кадастра и картографии" по Курской области

(полное наименование органа регистрации прав)

Раздел 1

КАДАСТРОВЫЙ ПЛАН ТЕРРИТОРИИ

Лист № 28	раздела 1	Всего листов раздела 1: 106	Всего разделов: 9	Всего листов: 548
« 25 » октября 2019 г. № 46/19-1-367401				
Номер кадастрового квартала: 46:21:140301				

Номер п/п	Кадастровый номер объекта недвижимости	Вид объекта недвижимости	Адрес	Площадь или основная характеристика	Категория земель	Виды разрешенного использования	Назначение (проектируемое назначение)	Кадастровая стоимость (руб)
1	2	3	4	5	6	7	8	9
136	46:21:140301:137	Земельный участок	Курская область, Советский район, Нижнеграйворонский сельсовет, с. Нижняя Грайворонка, ул. Заречная, 156	5000	Земли населённых пунктов	Для ведения личного подсобного хозяйства	_____	374900
137	46:21:140301:138	Земельный участок	Курская область, Советский район, Нижнеграйворонский сельсовет, с. Нижняя Грайворонка, ул. Заречная, 155	5100	Земли населённых пунктов	Для ведения личного подсобного хозяйства	_____	382398
138	46:21:140301:139	Земельный участок	Курская область, Советский район, Нижнеграйворонский сельсовет, с. Нижняя Грайворонка, ул. Заречная, 152а	5100	Земли населённых пунктов	Для ведения личного подсобного хозяйства	_____	382398
139	46:21:140301:140	Земельный участок	Курская область, Советский район, Нижнеграйворонский сельсовет, с. Нижняя Грайворонка, ул. Заречная, 153	5000	Земли населённых пунктов	Для ведения личного подсобного хозяйства	_____	374900
140	46:21:140301:141	Земельный участок	обл. Курская, р-н Советский, с/с Нижнеграйворонский, с. Нижняя Грайворонка	9800	Земли населённых пунктов	Для ведения личного подсобного хозяйства	_____	734804

Заместитель начальника отдела
полное наименование должности

М.П.

подпись

/ И.А. Цветкова /
инициалы, фамилия

Филиал федерального государственного бюджетного учреждения "Федеральная кадастровая палата Федеральной службы государственной регистрации, кадастра и картографии" по Курской области

(полное наименование органа регистрации прав)

Раздел 1

КАДАСТРОВЫЙ ПЛАН ТЕРРИТОРИИ

Лист № 29	раздела 1	Всего листов раздела 1: 106	Всего разделов: 9	Всего листов: 548
« 25 » октября 2019 г. № 46/19-1-367401				
Номер кадастрового квартала: 46:21:140301				

Номер п/п	Кадастровый номер объекта недвижимости	Вид объекта недвижимости	Адрес	Площадь или основная характеристика	Категория земель	Виды разрешенного использования	Назначение (проектируемое назначение)	Кадастровая стоимость (руб)
1	2	3	4	5	6	7	8	9
141	46:21:140301:142	Земельный участок	Курская область, Советский район, Нижнеграйворонский сельсовет, с. Нижняя Грайворонка, ул. Заречная 151	5600	Земли населённых пунктов	Для ведения личного подсобного хозяйства	_____	419888
142	46:21:140301:144	Земельный участок	Курская область, Советский район, Нижнеграйворонский сельсовет, с. Нижняя Грайворонка, ул. Заречная, 150	6200	Земли населённых пунктов	Для ведения личного подсобного хозяйства	_____	464876
143	46:21:140301:145	Земельный участок	Курская область, Советский район, Нижнеграйворонский сельсовет, с. Нижняя Грайворонка, ул. Центральная, 100	5100	Земли населённых пунктов	Для ведения личного подсобного хозяйства	_____	382398
144	46:21:140301:146	Земельный участок	обл. Курская, р-н Советский, с/с Нижнеграйворонский, с. Нижняя Грайворонка	3700 +/-42.57	Земли населённых пунктов	Для ведения личного подсобного хозяйства	_____	277426
145	46:21:140301:147	Земельный участок	Курская область, Советский район, Нижнеграйворонский сельсовет, с. Нижняя Грайворонка, ул. Школьная, д. 138/2	5000	Земли населённых пунктов	Для ведения личного подсобного хозяйства	_____	374900

Заместитель начальника отдела
полное наименование должности

М.П.

подпись

/ И.А. Цветкова /
инициалы, фамилия

Филиал федерального государственного бюджетного учреждения "Федеральная кадастровая палата Федеральной службы государственной регистрации, кадастра и картографии" по Курской области

(полное наименование органа регистрации прав)

Раздел 1

КАДАСТРОВЫЙ ПЛАН ТЕРРИТОРИИ

Лист № 30	раздела 1	Всего листов раздела 1: 106	Всего разделов: 9	Всего листов: 548
« 25 » октября 2019 г. № 46/19-1-367401				
Номер кадастрового квартала: 46:21:140301				

Номер п/п	Кадастровый номер объекта недвижимости	Вид объекта недвижимости	Адрес	Площадь или основная характеристика	Категория земель	Виды разрешенного использования	Назначение (проектируемое назначение)	Кадастровая стоимость (руб)
1	2	3	4	5	6	7	8	9
146	46:21:140301:148	Земельный участок	Курская область, Советский район, с. Нижняя Грайворонка, ул. Школьная, 138/1	5000	Земли населённых пунктов	Для ведения личного подсобного хозяйства	_____	374900
147	46:21:140301:149	Земельный участок	обл. Курская, р-н Советский, с/с Нижнеграйворонский, с. Нижняя Грайворонка	2500	Земли населённых пунктов	Для ведения личного подсобного хозяйства	_____	187450
148	46:21:140301:150	Земельный участок	обл. Курская, р-н Советский, с/с Нижнеграйворонский, с. Нижняя Грайворонка	3500	Земли населённых пунктов	Для ведения личного подсобного хозяйства	_____	262430
149	46:21:140301:151	Земельный участок	обл. Курская, р-н Советский, с/с Нижнеграйворонский, с. Нижняя Грайворонка	3500	Земли населённых пунктов	Для ведения личного подсобного хозяйства	_____	262430
150	46:21:140301:152	Земельный участок	обл. Курская, р-н Советский, с/с Нижнеграйворонский, с. Нижняя Грайворонка	3400	Земли населённых пунктов	Для ведения личного подсобного хозяйства	_____	254932

Заместитель начальника отдела
полное наименование должности

М.П.

подпись

/ И.А. Цветкова /
инициалы, фамилия

Филиал федерального государственного бюджетного учреждения "Федеральная кадастровая палата Федеральной службы государственной регистрации, кадастра и картографии" по Курской области

(полное наименование органа регистрации прав)

Раздел 1

КАДАСТРОВЫЙ ПЛАН ТЕРРИТОРИИ

Лист № 31	раздела 1	Всего листов раздела 1: 106	Всего разделов: 9	Всего листов: 548
« 25 » октября 2019 г. № 46/19-1-367401				
Номер кадастрового квартала: 46:21:140301				

Номер п/п	Кадастровый номер объекта недвижимости	Вид объекта недвижимости	Адрес	Площадь или основная характеристика	Категория земель	Виды разрешенного использования	Назначение (проектируемое назначение)	Кадастровая стоимость (руб)
1	2	3	4	5	6	7	8	9
151	46:21:140301:153	Земельный участок	обл. Курская, р-н Советский, с/с Нижнеграйворонский, с. Нижняя Грайворонка	2500	Земли населённых пунктов	Для ведения личного подсобного хозяйства	—	187450
152	46:21:140301:154	Земельный участок	обл. Курская, р-н Советский, с/с Нижнеграйворонский, с. Нижняя Грайворонка	5000	Земли населённых пунктов	Для ведения личного подсобного хозяйства	—	374900
153	46:21:140301:155	Земельный участок	обл. Курская, р-н Советский, с/с Нижнеграйворонский, с. Нижняя Грайворонка	1500	Земли населённых пунктов	Для ведения личного подсобного хозяйства	—	112470
154	46:21:140301:156 (Граница участка многоконтурная. Количество контуров - 4)	Земельный участок	Курская область, Советский район, с. Нижняя Грайворонка, ул. Школьная, 1356	3136 +/-20	Земли населённых пунктов	Для ведения личного подсобного хозяйства	—	235137.28
155	46:21:140301:157	Земельный участок	Курская область, Советский район, Нижнеграйворонский сельсовет, с. Нижняя Грайворонка, ул. Школьная, 140/1	5000	Земли населённых пунктов	Для ведения личного подсобного хозяйства	—	374900

Заместитель начальника отдела
полное наименование должности

М.П.

подпись

/ И.А. Цветкова /
инициалы, фамилия

Филиал федерального государственного бюджетного учреждения "Федеральная кадастровая палата Федеральной службы государственной регистрации, кадастра и картографии" по Курской области

(полное наименование органа регистрации прав)

Раздел 1

КАДАСТРОВЫЙ ПЛАН ТЕРРИТОРИИ

Лист № 32	раздела 1	Всего листов раздела 1: 106	Всего разделов: 9	Всего листов: 548
« 25 » октября 2019 г. № 46/19-1-367401				
Номер кадастрового квартала: 46:21:140301				

Номер п/п	Кадастровый номер объекта недвижимости	Вид объекта недвижимости	Адрес	Площадь или основная характеристика	Категория земель	Виды разрешенного использования	Назначение (проектируемое назначение)	Кадастровая стоимость (руб)
1	2	3	4	5	6	7	8	9
156	46:21:140301:158	Земельный участок	Курская обл., Советский р-н, Нижнеграйворонский сельсовет, с. Нижняя Грайворонка, ул. Школьная, 140/2	5000	Земли населённых пунктов	Для ведения личного подсобного хозяйства	—	374900
157	46:21:140301:159	Земельный участок	Курская область, Советский р-н, Нижнеграйворонский сельсовет, с. Нижняя Грайворонка, ул. Школьная, 141/1	4600	Земли населённых пунктов	Для ведения личного подсобного хозяйства	—	344908
158	46:21:140301:160	Земельный участок	Курская обл., р-н Советский, Нижнеграйворонский сельсовет, с. Нижняя Грайворонка, ул. Школьная, 141/2	5000	Земли населённых пунктов	Для ведения личного подсобного хозяйства	—	374900
159	46:21:140301:161 (Граница участка многоконтурная. Количество контуров - 2)	Земельный участок	Курская область, Советский район, Нижнеграйворонский сельсовет, с. Нижняя Грайворонка, ул. Школьная, 142/1	3517 +/-21	Земли населённых пунктов	Для ведения личного подсобного хозяйства	—	263704.66
160	46:21:140301:162 (Граница участка многоконтурная. Количество контуров - 2)	Земельный участок	Курская область, Советский район, Нижнеграйворонский район, с. Нижняя Грайворонка, ул. Школьная, 142/2	3331 +/-20	Земли населённых пунктов	Для ведения личного подсобного хозяйства	—	249758.38

Заместитель начальника отдела
полное наименование должности

М.П.

подпись

/ И.А. Цветкова /
инициалы, фамилия

Филиал федерального государственного бюджетного учреждения "Федеральная кадастровая палата Федеральной службы государственной регистрации, кадастра и картографии" по Курской области

(полное наименование органа регистрации прав)

Раздел 1

КАДАСТРОВЫЙ ПЛАН ТЕРРИТОРИИ

Лист № 33	раздела 1	Всего листов раздела 1: 106	Всего разделов: 9	Всего листов: 548
« 25 » октября 2019 г. № 46/19-1-367401				
Номер кадастрового квартала: 46:21:140301				

Номер п/п	Кадастровый номер объекта недвижимости	Вид объекта недвижимости	Адрес	Площадь или основная характеристика	Категория земель	Виды разрешенного использования	Назначение (проектируемое назначение)	Кадастровая стоимость (руб)
1	2	3	4	5	6	7	8	9
161	46:21:140301:163	Земельный участок	обл. Курская, р-н Советский, с/с Нижнеграйворонский, с. Нижняя Грайворонка	5000	Земли населённых пунктов	Для ведения личного подсобного хозяйства	—	374900
162	46:21:140301:164	Земельный участок	обл. Курская, р-н Советский, с/с Нижнеграйворонский, с. Нижняя Грайворонка	6100	Земли населённых пунктов	Для ведения личного подсобного хозяйства	—	457378
163	46:21:140301:165	Земельный участок	Курская обл., р-н Советский, Нижнеграйворонский сельсовет, с. Нижняя Грайворонка, ул. Школьная, 144	3400	Земли населённых пунктов	Для ведения личного подсобного хозяйства	—	254932
164	46:21:140301:166	Земельный участок	Курская область, р-н Советский, Нижнеграйворонский сельсовет, с. Нижняя Грайворонка, ул. Школьная, 145/1	3000 +/-19	Земли населённых пунктов	Для ведения личного подсобного хозяйства	—	224940
165	46:21:140301:167	Земельный участок	обл. Курская, р-н Советский, с/с Нижнеграйворонский, с. Нижняя Грайворонка	3300	Земли населённых пунктов	Для ведения личного подсобного хозяйства	—	247434

Заместитель начальника отдела
полное наименование должности

М.П.

подпись

/ И.А. Цветкова /
инициалы, фамилия

Филиал федерального государственного бюджетного учреждения "Федеральная кадастровая палата Федеральной службы государственной регистрации, кадастра и картографии" по Курской области

(полное наименование органа регистрации прав)

Раздел 1

КАДАСТРОВЫЙ ПЛАН ТЕРРИТОРИИ

Лист № 34	раздела 1	Всего листов раздела 1: 106	Всего разделов: 9	Всего листов: 548
« 25 » октября 2019 г. № 46/19-1-367401				
Номер кадастрового квартала: 46:21:140301				

Номер п/п	Кадастровый номер объекта недвижимости	Вид объекта недвижимости	Адрес	Площадь или основная характеристика	Категория земель	Виды разрешенного использования	Назначение (проектируемое назначение)	Кадастровая стоимость (руб)
1	2	3	4	5	6	7	8	9
166	46:21:140301:168	Земельный участок	Курская обл., р-н Советский, Нижнеграйворонский сельсовет, с. Нижняя Грайворонка, ул. Школьная 146/1.	5000	Земли населённых пунктов	Для ведения личного подсобного хозяйства	_____	374900
167	46:21:140301:169	Земельный участок	Курская область, Советский район, с. Нижняя Грайворонка, ул. Центральная, 62	5000	Земли населённых пунктов	Для ведения личного подсобного хозяйства	_____	374900
168	46:21:140301:170	Земельный участок	обл. Курская, р-н Советский, с/с Нижнеграйворонский, с. Нижняя Грайворонка	5000	Земли населённых пунктов	Для ведения личного подсобного хозяйства	_____	374900
169	46:21:140301:171	Земельный участок	Курская область, Советский район, Нижнеграйворонский сельсовет, с. Нижняя Грайворонка, ул. Школьная, 147/2	3000	Земли населённых пунктов	Для ведения личного подсобного хозяйства	_____	224940
170	46:21:140301:172	Земельный участок	обл. Курская, р-н Советский, с/с Нижнеграйворонский, с. Нижняя Грайворонка	3300	Земли населённых пунктов	Для ведения личного подсобного хозяйства	_____	247434

Заместитель начальника отдела
полное наименование должности

М.П.

подпись

/ И.А. Цветкова /
инициалы, фамилия

Филиал федерального государственного бюджетного учреждения "Федеральная кадастровая палата Федеральной службы государственной регистрации, кадастра и картографии" по Курской области

(полное наименование органа регистрации прав)

Раздел 1

КАДАСТРОВЫЙ ПЛАН ТЕРРИТОРИИ

Лист № 35	раздела 1	Всего листов раздела 1: 106	Всего разделов: 9	Всего листов: 548
« 25 » октября 2019 г. № 46/19-1-367401				
Номер кадастрового квартала: 46:21:140301				

Номер п/п	Кадастровый номер объекта недвижимости	Вид объекта недвижимости	Адрес	Площадь или основная характеристика	Категория земель	Виды разрешенного использования	Назначение (проектируемое назначение)	Кадастровая стоимость (руб)
1	2	3	4	5	6	7	8	9
171	46:21:140301:173	Земельный участок	Курская обл., р-н Советский, Нижнеграйворонский сельсовет, с. Нижняя Грайворонка, ул. Школьная, 148/2	4500	Земли населённых пунктов	Для ведения личного подсобного хозяйства	—	337410
172	46:21:140301:174	Земельный участок	Курская область, р-н Советский, Нижнеграйворонский сельсовет, с. Нижняя Грайворонка, ул. Заречная, 149	4500	Земли населённых пунктов	Для ведения личного подсобного хозяйства	—	337410
173	46:21:140301:175	Земельный участок	обл. Курская, р-н Советский, с/с Нижнеграйворонский, с. Нижняя Грайворонка	3900	Земли населённых пунктов	Для ведения личного подсобного хозяйства	—	292422
174	46:21:140301:176	Земельный участок	обл. Курская, р-н Советский, с/с Нижнеграйворонский, с. Нижняя Грайворонка	1500	Земли населённых пунктов	Для ведения личного подсобного хозяйства	—	112470
175	46:21:140301:177	Земельный участок	обл. Курская, р-н Советский, с/с Нижнеграйворонский, с. Нижняя Грайворонка	3500	Земли населённых пунктов	Для ведения личного подсобного хозяйства	—	262430

Заместитель начальника отдела
полное наименование должности

М.П.

подпись

/ И.А. Цветкова /
инициалы, фамилия

Филиал федерального государственного бюджетного учреждения "Федеральная кадастровая палата Федеральной службы государственной регистрации, кадастра и картографии" по Курской области

(полное наименование органа регистрации прав)

Раздел 1

КАДАСТРОВЫЙ ПЛАН ТЕРРИТОРИИ

Лист № 36	раздела 1	Всего листов раздела 1: 106	Всего разделов: 9	Всего листов: 548
« 25 » октября 2019 г. № 46/19-1-367401				
Номер кадастрового квартала: 46:21:140301				

Номер п/п	Кадастровый номер объекта недвижимости	Вид объекта недвижимости	Адрес	Площадь или основная характеристика	Категория земель	Виды разрешенного использования	Назначение (проектируемое назначение)	Кадастровая стоимость (руб)
1	2	3	4	5	6	7	8	9
176	46:21:140301:178	Земельный участок	обл. Курская, р-н Советский, с/с Нижнеграйворонский, с. Нижняя Грайворонка	5100	Земли населённых пунктов	Для ведения личного подсобного хозяйства	—	382398
177	46:21:140301:179	Земельный участок	Курская область, Советский район, Нижнеграйворонский сельсовет, с. Нижняя Грайворонка, ул. Школьная, 112	5800	Земли населённых пунктов	Для ведения личного подсобного хозяйства	—	434884
178	46:21:140301:180	Земельный участок	обл. Курская, р-н Советский, с/с Нижнеграйворонский, с. Нижняя Грайворонка	6700	Земли населённых пунктов	Для ведения личного подсобного хозяйства	—	502366
179	46:21:140301:181	Земельный участок	обл. Курская, р-н Советский, с/с Нижнеграйворонский, с. Нижняя Грайворонка	5300	Земли населённых пунктов	Для ведения личного подсобного хозяйства	—	397394
180	46:21:140301:182	Земельный участок	обл. Курская, р-н Советский, с/с Нижнеграйворонский, с. Нижняя Грайворонка	5200	Земли населённых пунктов	Для ведения личного подсобного хозяйства	—	389896

Заместитель начальника отдела
полное наименование должности

М.П.

подпись

/ И.А. Цветкова /
инициалы, фамилия

Филиал федерального государственного бюджетного учреждения "Федеральная кадастровая палата Федеральной службы государственной регистрации, кадастра и картографии" по Курской области

(полное наименование органа регистрации прав)

Раздел 1

КАДАСТРОВЫЙ ПЛАН ТЕРРИТОРИИ

Лист № 37	раздела 1	Всего листов раздела 1: 106	Всего разделов: 9	Всего листов: 548
« 25 » октября 2019 г. № 46/19-1-367401				
Номер кадастрового квартала: 46:21:140301				

Номер п/п	Кадастровый номер объекта недвижимости	Вид объекта недвижимости	Адрес	Площадь или основная характеристика	Категория земель	Виды разрешенного использования	Назначение (проектируемое назначение)	Кадастровая стоимость (руб)
1	2	3	4	5	6	7	8	9
181	46:21:140301:183	Земельный участок	обл. Курская, р-н Советский, с/с Нижнеграйворонский, с. Нижняя Грайворонка	2800	Земли населённых пунктов	Для ведения личного подсобного хозяйства	—	209944
182	46:21:140301:184	Земельный участок	обл. Курская, р-н Советский, с/с Нижнеграйворонский, с. Нижняя Грайворонка	1400	Земли населённых пунктов	Для ведения личного подсобного хозяйства	—	104972
183	46:21:140301:185	Земельный участок	обл. Курская, р-н Советский, с/с Нижнеграйворонский, с. Нижняя Грайворонка	5000	Земли населённых пунктов	Для ведения личного подсобного хозяйства	—	374900
184	46:21:140301:186	Земельный участок	Курская обл., р-н Советский, Нижнеграйворонский сельсовет, с. Нижняя Грайворонка, ул. Центральная, д. 40	3500	Земли населённых пунктов	Для ведения личного подсобного хозяйства	—	262430
185	46:21:140301:187	Земельный участок	обл. Курская, р-н Советский, с/с Нижнеграйворонский, с. Нижняя Грайворонка	5100	Земли населённых пунктов	Для ведения личного подсобного хозяйства	—	382398

Заместитель начальника отдела
полное наименование должности

М.П.

подпись

/ И.А. Цветкова /
инициалы, фамилия

Филиал федерального государственного бюджетного учреждения "Федеральная кадастровая палата Федеральной службы государственной регистрации, кадастра и картографии" по Курской области

(полное наименование органа регистрации прав)

Раздел 1

КАДАСТРОВЫЙ ПЛАН ТЕРРИТОРИИ

Лист № 38	раздела 1	Всего листов раздела 1: 106	Всего разделов: 9	Всего листов: 548
« 25 » октября 2019 г. № 46/19-1-367401				
Номер кадастрового квартала: 46:21:140301				

Номер п/п	Кадастровый номер объекта недвижимости	Вид объекта недвижимости	Адрес	Площадь или основная характеристика	Категория земель	Виды разрешенного использования	Назначение (проектируемое назначение)	Кадастровая стоимость (руб)
1	2	3	4	5	6	7	8	9
186	46:21:140301:188	Земельный участок	обл. Курская, р-н Советский, с/с Нижнеграйворонский, с. Нижняя Грайворонка	4800	Земли населённых пунктов	Для ведения личного подсобного хозяйства	—	359904
187	46:21:140301:189	Земельный участок	обл. Курская, р-н Советский, с/с Нижнеграйворонский, с. Нижняя Грайворонка	5000	Земли населённых пунктов	Для ведения личного подсобного хозяйства	—	374900
188	46:21:140301:190	Земельный участок	обл. Курская, р-н Советский, с/с Нижнеграйворонский, с. Нижняя Грайворонка	5000	Земли населённых пунктов	Для ведения личного подсобного хозяйства	—	374900
189	46:21:140301:191	Земельный участок	обл. Курская, р-н Советский, с/с Нижнеграйворонский, с. Нижняя Грайворонка	2500	Земли населённых пунктов	Для ведения личного подсобного хозяйства	—	187450
190	46:21:140301:192	Земельный участок	Курская область, Советский район, Нижнеграйворонский сельсовет, с. Нижняя Грайворонка, ул. Центральная, 173	3000	Земли населённых пунктов	Для ведения личного подсобного хозяйства	—	224940

Заместитель начальника отдела
полное наименование должности

М.П.

подпись

/ И.А. Цветкова /
инициалы, фамилия

Филиал федерального государственного бюджетного учреждения "Федеральная кадастровая палата Федеральной службы государственной регистрации, кадастра и картографии" по Курской области

(полное наименование органа регистрации прав)

Раздел 1

КАДАСТРОВЫЙ ПЛАН ТЕРРИТОРИИ

Лист № 39	раздела 1	Всего листов раздела 1: 106	Всего разделов: 9	Всего листов: 548
« 25 » октября 2019 г. № 46/19-1-367401				
Номер кадастрового квартала: 46:21:140301				

Номер п/п	Кадастровый номер объекта недвижимости	Вид объекта недвижимости	Адрес	Площадь или основная характеристика	Категория земель	Виды разрешенного использования	Назначение (проектируемое назначение)	Кадастровая стоимость (руб)
1	2	3	4	5	6	7	8	9
191	46:21:140301:193	Земельный участок	обл. Курская, р-н Советский, с/с Нижнеграйворонский, с. Нижняя Грайворонка	4300	Земли населённых пунктов	Для ведения личного подсобного хозяйства	_____	322414
192	46:21:140301:194	Земельный участок	обл. Курская, р-н Советский, с/с Нижнеграйворонский, с. Нижняя Грайворонка	4300	Земли населённых пунктов	Для ведения личного подсобного хозяйства	_____	322414
193	46:21:140301:195	Земельный участок	обл. Курская, р-н Советский, с/с Нижнеграйворонский, с. Нижняя Грайворонка	5500	Земли населённых пунктов	Для ведения личного подсобного хозяйства	_____	412390
194	46:21:140301:196	Земельный участок	обл. Курская, р-н Советский, с/с Нижнеграйворонский, с. Нижняя Грайворонка	5700	Земли населённых пунктов	Для ведения личного подсобного хозяйства	_____	427386
195	46:21:140301:198	Земельный участок	обл. Курская, р-н Советский, с/с Нижнеграйворонский, с. Нижняя Грайворонка	1500	Земли населённых пунктов	Для ведения личного подсобного хозяйства	_____	112470

Заместитель начальника отдела

полное наименование должности

М.П.

подпись

/ И.А. Цветкова /

инициалы, фамилия

Филиал федерального государственного бюджетного учреждения "Федеральная кадастровая палата Федеральной службы государственной регистрации, кадастра и картографии" по Курской области

(полное наименование органа регистрации прав)

Раздел 1

КАДАСТРОВЫЙ ПЛАН ТЕРРИТОРИИ

Лист № 40	раздела 1	Всего листов раздела 1: 106	Всего разделов: 9	Всего листов: 548
« 25 » октября 2019 г. № 46/19-1-367401				
Номер кадастрового квартала: 46:21:140301				

Номер п/п	Кадастровый номер объекта недвижимости	Вид объекта недвижимости	Адрес	Площадь или основная характеристика	Категория земель	Виды разрешенного использования	Назначение (проектируемое назначение)	Кадастровая стоимость (руб)
1	2	3	4	5	6	7	8	9
196	46:21:140301:199	Земельный участок	обл. Курская, р-н Советский, с/с Нижнеграйворонский, с. Нижняя Грайворонка	10000	Земли населённых пунктов	Для ведения личного подсобного хозяйства	—	749800
197	46:21:140301:200	Земельный участок	Курская область, р-н Советский, с. Нижняя Грайворонка, ул. Заречная, 210 а	4000	Земли населённых пунктов	Для ведения личного подсобного хозяйства	—	299920
198	46:21:140301:201	Земельный участок	Курская область, р-н Советский, Нижнеграйворонский сельсовет, с. Нижняя Грайворонка, ул. Центральная, 104	5000	Земли населённых пунктов	Для ведения личного подсобного хозяйства	—	374900
199	46:21:140301:202	Земельный участок	обл. Курская, р-н Советский, с/с Нижнеграйворонский, с. Нижняя Грайворонка	4200	Земли населённых пунктов	Для ведения личного подсобного хозяйства	—	314916
200	46:21:140301:203	Земельный участок	обл. Курская, р-н Советский, с/с Нижнеграйворонский, с. Нижняя Грайворонка	5500	Земли населённых пунктов	Для ведения личного подсобного хозяйства	—	412390

Заместитель начальника отдела
полное наименование должности

М.П.

подпись

/ И.А. Цветкова /
инициалы, фамилия

Филиал федерального государственного бюджетного учреждения "Федеральная кадастровая палата Федеральной службы государственной регистрации, кадастра и картографии" по Курской области

(полное наименование органа регистрации прав)

Раздел 1

КАДАСТРОВЫЙ ПЛАН ТЕРРИТОРИИ

Лист № 41	раздела 1	Всего листов раздела 1: 106	Всего разделов: 9	Всего листов: 548
------------------	------------------	------------------------------------	--------------------------	--------------------------

« 25 » октября 2019 г. № 46/19-1-367401

Номер кадастрового квартала: 46:21:140301

Номер п/п	Кадастровый номер объекта недвижимости	Вид объекта недвижимости	Адрес	Площадь или основная характеристика	Категория земель	Виды разрешенного использования	Назначение (проектируемое назначение)	Кадастровая стоимость (руб)
1	2	3	4	5	6	7	8	9
201	46:21:140301:204	Земельный участок	Курская область, Советский район, Нижнеграйворонский сельсовет, с. Нижняя Грайворонка, ул. Школьная, 115 А	5000	Земли населённых пунктов	Для ведения личного подсобного хозяйства	_____	374900
202	46:21:140301:205	Земельный участок	обл. Курская, р-н Советский, с/с Нижнеграйворонский, с. Нижняя Грайворонка	2500	Земли населённых пунктов	Для ведения личного подсобного хозяйства	_____	187450
203	46:21:140301:206	Земельный участок	обл. Курская, р-н Советский, с/с Нижнеграйворонский, с. Нижняя Грайворонка	5100	Земли населённых пунктов	Для ведения личного подсобного хозяйства	_____	382398
204	46:21:140301:207	Земельный участок	обл. Курская, р-н Советский, с/с Нижнеграйворонский, с. Нижняя Грайворонка	4900	Земли населённых пунктов	Для ведения личного подсобного хозяйства	_____	367402
205	46:21:140301:208	Земельный участок	обл. Курская, р-н Советский, с/с Нижнеграйворонский, с. Нижняя Грайворонка	5800	Земли населённых пунктов	Для ведения личного подсобного хозяйства	_____	434884

Заместитель начальника отдела
полное наименование должности

М.П.

подпись

/ И.А. Цветкова /
инициалы, фамилия

Филиал федерального государственного бюджетного учреждения "Федеральная кадастровая палата Федеральной службы государственной регистрации, кадастра и картографии" по Курской области

(полное наименование органа регистрации прав)

Раздел 1

КАДАСТРОВЫЙ ПЛАН ТЕРРИТОРИИ

Лист № 42	раздела 1	Всего листов раздела 1: 106	Всего разделов: 9	Всего листов: 548
« 25 » октября 2019 г. № 46/19-1-367401				
Номер кадастрового квартала: 46:21:140301				

Номер п/п	Кадастровый номер объекта недвижимости	Вид объекта недвижимости	Адрес	Площадь или основная характеристика	Категория земель	Виды разрешенного использования	Назначение (проектируемое назначение)	Кадастровая стоимость (руб)
1	2	3	4	5	6	7	8	9
206	46:21:140301:209	Земельный участок	обл. Курская, р-н Советский, с/с Нижнеграйворонский, с. Нижняя Грайворонка	6000	Земли населённых пунктов	Для ведения личного подсобного хозяйства	—	449880
207	46:21:140301:210	Земельный участок	обл. Курская, р-н Советский, с/с Нижнеграйворонский, с. Нижняя Грайворонка	5300	Земли населённых пунктов	Для ведения личного подсобного хозяйства	—	397394
208	46:21:140301:211	Земельный участок	обл. Курская, р-н Советский, с/с Нижнеграйворонский, с. Нижняя Грайворонка	4600	Земли населённых пунктов	Для ведения личного подсобного хозяйства	—	344908
209	46:21:140301:212	Земельный участок	обл. Курская, р-н Советский, с/с Нижнеграйворонский, с. Нижняя Грайворонка	3800	Земли населённых пунктов	Для ведения личного подсобного хозяйства	—	284924
210	46:21:140301:213	Земельный участок	обл. Курская, р-н Советский, с/с Нижнеграйворонский, с. Нижняя Грайворонка	3900	Земли населённых пунктов	Для ведения личного подсобного хозяйства	—	292422

Заместитель начальника отдела
полное наименование должности

М.П.

подпись

/ И.А. Цветкова /
инициалы, фамилия

Филиал федерального государственного бюджетного учреждения "Федеральная кадастровая палата Федеральной службы государственной регистрации, кадастра и картографии" по Курской области

(полное наименование органа регистрации прав)

Раздел 1

КАДАСТРОВЫЙ ПЛАН ТЕРРИТОРИИ

Лист № 43	раздела 1	Всего листов раздела 1: 106	Всего разделов: 9	Всего листов: 548
« 25 » октября 2019 г. № 46/19-1-367401				
Номер кадастрового квартала: 46:21:140301				

Номер п/п	Кадастровый номер объекта недвижимости	Вид объекта недвижимости	Адрес	Площадь или основная характеристика	Категория земель	Виды разрешенного использования	Назначение (проектируемое назначение)	Кадастровая стоимость (руб)
1	2	3	4	5	6	7	8	9
211	46:21:140301:214	Земельный участок	обл. Курская, р-н Советский, с/с Нижнеграйворонский, с. Нижняя Грайворонка	5000	Земли населённых пунктов	Для ведения личного подсобного хозяйства	—	374900
212	46:21:140301:215	Земельный участок	обл. Курская, р-н Советский, с/с Нижнеграйворонский, с. Нижняя Грайворонка	1100	Земли населённых пунктов	Для ведения личного подсобного хозяйства	—	82478
213	46:21:140301:216	Земельный участок	Курская область, Советский район, Нижнеграйворонский сельсовет, с. Нижняя Грайворонка, ул. Центральная, 85а	5000	Земли населённых пунктов	Для ведения личного подсобного хозяйства	—	374900
214	46:21:140301:217	Земельный участок	обл. Курская, р-н Советский, с/с Нижнеграйворонский, с. Нижняя Грайворонка	2500	Земли населённых пунктов	Для ведения личного подсобного хозяйства	—	187450
215	46:21:140301:218	Земельный участок	Курская область, Советский район, Нижнеграйворонский сельсовет, с. Нижняя Грайворонка, ул. Центральная, 64	357 +/-13	Земли населённых пунктов	Объект здравоохранения	—	98025.06

Заместитель начальника отдела
полное наименование должности

М.П.

подпись

/ И.А. Цветкова /
инициалы, фамилия

Филиал федерального государственного бюджетного учреждения "Федеральная кадастровая палата Федеральной службы государственной регистрации, кадастра и картографии" по Курской области

(полное наименование органа регистрации прав)

Раздел 1

КАДАСТРОВЫЙ ПЛАН ТЕРРИТОРИИ

Лист № 44	раздела 1	Всего листов раздела 1: 106	Всего разделов: 9	Всего листов: 548
« 25 » октября 2019 г. № 46/19-1-367401				
Номер кадастрового квартала: 46:21:140301				

Номер п/п	Кадастровый номер объекта недвижимости	Вид объекта недвижимости	Адрес	Площадь или основная характеристика	Категория земель	Виды разрешенного использования	Назначение (проектируемое назначение)	Кадастровая стоимость (руб)
1	2	3	4	5	6	7	8	9
216	46:21:140301:219	Земельный участок	Курская область, Советский район, Нижнеграйворонский сельсовет, с. Нижняя Грайворонка, ул. Школьная, 129	5000	Земли населённых пунктов	Для ведения личного подсобного хозяйства	_____	374900
217	46:21:140301:220	Земельный участок	Курская обл., Советский район, Нижнеграйворонский сельсовет, с. Нижняя Грайворонка, ул. Центральная, 104а	4600	Земли населённых пунктов	Для ведения личного подсобного хозяйства	_____	344908
218	46:21:140301:221	Земельный участок	обл. Курская, р-н Советский, с/с Нижнеграйворонский, с. Нижняя Грайворонка	5800	Земли населённых пунктов	Для ведения личного подсобного хозяйства	_____	434884
219	46:21:140301:222	Земельный участок	обл. Курская, р-н Советский, с/с Нижнеграйворонский, с. Нижняя Грайворонка	4800	Земли населённых пунктов	Для ведения личного подсобного хозяйства	_____	359904
220	46:21:140301:223	Земельный участок	обл. Курская, р-н Советский, с/с Нижнеграйворонский, с. Нижняя Грайворонка	3400	Земли населённых пунктов	Для ведения личного подсобного хозяйства	_____	254932

Заместитель начальника отдела
полное наименование должности

М.П.

подпись

/ И.А. Цветкова /
инициалы, фамилия

Филиал федерального государственного бюджетного учреждения "Федеральная кадастровая палата Федеральной службы государственной регистрации, кадастра и картографии" по Курской области

(полное наименование органа регистрации прав)

Раздел 1

КАДАСТРОВЫЙ ПЛАН ТЕРРИТОРИИ

Лист № 45	раздела 1	Всего листов раздела 1: 106	Всего разделов: 9	Всего листов: 548
------------------	------------------	------------------------------------	--------------------------	--------------------------

« 25 » октября 2019 г. № 46/19-1-367401

Номер кадастрового квартала: 46:21:140301

Номер п/п	Кадастровый номер объекта недвижимости	Вид объекта недвижимости	Адрес	Площадь или основная характеристика	Категория земель	Виды разрешенного использования	Назначение (проектируемое назначение)	Кадастровая стоимость (руб)
1	2	3	4	5	6	7	8	9
221	46:21:140301:224	Земельный участок	обл. Курская, р-н Советский, с/с Нижнеграйворонский, с. Нижняя Грайворонка	800	Земли населённых пунктов	Для ведения личного подсобного хозяйства	—	59984
222	46:21:140301:225	Земельный участок	обл. Курская, р-н Советский, с/с Нижнеграйворонский, с. Нижняя Грайворонка	2000	Земли населённых пунктов	Для ведения личного подсобного хозяйства	—	149960
223	46:21:140301:226	Земельный участок	обл. Курская, р-н Советский, с/с Нижнеграйворонский, с. Нижняя Грайворонка	200	Земли населённых пунктов	Для ведения личного подсобного хозяйства	—	14996
224	46:21:140301:227	Земельный участок	обл. Курская, р-н Советский, с/с Нижнеграйворонский, с. Нижняя Грайворонка	2000	Земли населённых пунктов	Для ведения личного подсобного хозяйства	—	149960
225	46:21:140301:228	Земельный участок	обл. Курская, р-н Советский, с/с Нижнеграйворонский, с. Нижняя Грайворонка	800	Земли населённых пунктов	Для ведения личного подсобного хозяйства	—	59984

Заместитель начальника отдела
полное наименование должности

М.П.

подпись

/ И.А. Цветкова /
инициалы, фамилия

Филиал федерального государственного бюджетного учреждения "Федеральная кадастровая палата Федеральной службы государственной регистрации, кадастра и картографии" по Курской области

(полное наименование органа регистрации прав)

Раздел 1

КАДАСТРОВЫЙ ПЛАН ТЕРРИТОРИИ

Лист № 46	раздела 1	Всего листов раздела 1: 106	Всего разделов: 9	Всего листов: 548
« 25 » октября 2019 г. № 46/19-1-367401				
Номер кадастрового квартала: 46:21:140301				

Номер п/п	Кадастровый номер объекта недвижимости	Вид объекта недвижимости	Адрес	Площадь или основная характеристика	Категория земель	Виды разрешенного использования	Назначение (проектируемое назначение)	Кадастровая стоимость (руб)
1	2	3	4	5	6	7	8	9
226	46:21:140301:229	Земельный участок	обл. Курская, р-н Советский, с/с Нижнеграйворонский, с. Нижняя Грайворонка	800	Земли населённых пунктов	Для ведения личного подсобного хозяйства	—	59984
227	46:21:140301:230	Земельный участок	обл. Курская, р-н Советский, с/с Нижнеграйворонский, с. Нижняя Грайворонка	800	Земли населённых пунктов	Для ведения личного подсобного хозяйства	—	59984
228	46:21:140301:231	Земельный участок	обл. Курская, р-н Советский, с/с Нижнеграйворонский, с. Нижняя Грайворонка	1200	Земли населённых пунктов	Для ведения личного подсобного хозяйства	—	89976
229	46:21:140301:232	Земельный участок	Курская обл, р-н Советский, Нижнеграйворонский сельсовет, с. Нижняя Грайворонка	3400	Земли населённых пунктов	Для ведения личного подсобного хозяйства	—	254932
230	46:21:140301:233	Земельный участок	обл. Курская, р-н Советский, с/с Нижнеграйворонский, с. Нижняя Грайворонка	2500	Земли населённых пунктов	Для ведения личного подсобного хозяйства	—	187450

Заместитель начальника отдела
полное наименование должности

М.П.

подпись

/ И.А. Цветкова /
инициалы, фамилия

Филиал федерального государственного бюджетного учреждения "Федеральная кадастровая палата Федеральной службы государственной регистрации, кадастра и картографии" по Курской области

(полное наименование органа регистрации прав)

Раздел 1

КАДАСТРОВЫЙ ПЛАН ТЕРРИТОРИИ

Лист № 47	раздела 1	Всего листов раздела 1: 106	Всего разделов: 9	Всего листов: 548
------------------	------------------	------------------------------------	--------------------------	--------------------------

« 25 » октября 2019 г. № 46/19-1-367401

Номер кадастрового квартала: 46:21:140301

Номер п/п	Кадастровый номер объекта недвижимости	Вид объекта недвижимости	Адрес	Площадь или основная характеристика	Категория земель	Виды разрешенного использования	Назначение (проектируемое назначение)	Кадастровая стоимость (руб)
1	2	3	4	5	6	7	8	9
231	46:21:140301:234	Земельный участок	обл. Курская, р-н Советский, с/с Нижнеграйворонский, с. Нижняя Грайворонка	1500	Земли населённых пунктов	Для ведения личного подсобного хозяйства	—	112470
232	46:21:140301:235	Земельный участок	обл. Курская, р-н Советский, с/с Нижнеграйворонский, с. Нижняя Грайворонка	4000	Земли населённых пунктов	Для ведения личного подсобного хозяйства	—	299920
233	46:21:140301:236	Земельный участок	обл. Курская, р-н Советский, с/с Нижнеграйворонский, с. Нижняя Грайворонка	1500	Земли населённых пунктов	Для ведения личного подсобного хозяйства	—	112470
234	46:21:140301:237	Земельный участок	обл. Курская, р-н Советский, с/с Нижнеграйворонский, с. Нижняя Грайворонка	4000	Земли населённых пунктов	Для ведения личного подсобного хозяйства	—	299920
235	46:21:140301:238	Земельный участок	обл. Курская, р-н Советский, с/с Нижнеграйворонский, с. Нижняя Грайворонка	2800	Земли населённых пунктов	Для ведения личного подсобного хозяйства	—	209944

Заместитель начальника отдела
полное наименование должности

М.П.

подпись

/ И.А. Цветкова /
инициалы, фамилия

Филиал федерального государственного бюджетного учреждения "Федеральная кадастровая палата Федеральной службы государственной регистрации, кадастра и картографии" по Курской области

(полное наименование органа регистрации прав)

Раздел 1

КАДАСТРОВЫЙ ПЛАН ТЕРРИТОРИИ

Лист № 48	раздела 1	Всего листов раздела 1: 106	Всего разделов: 9	Всего листов: 548
------------------	------------------	------------------------------------	--------------------------	--------------------------

« 25 » октября 2019 г. № 46/19-1-367401

Номер кадастрового квартала: 46:21:140301

Номер п/п	Кадастровый номер объекта недвижимости	Вид объекта недвижимости	Адрес	Площадь или основная характеристика	Категория земель	Виды разрешенного использования	Назначение (проектируемое назначение)	Кадастровая стоимость (руб)
1	2	3	4	5	6	7	8	9
236	46:21:140301:239	Земельный участок	обл. Курская, р-н Советский, с/с Нижнеграйворонский, с. Нижняя Грайворонка	5000	Земли населённых пунктов	Для ведения личного подсобного хозяйства	—	374900
237	46:21:140301:240	Земельный участок	обл. Курская, р-н Советский, с/с Нижнеграйворонский, с. Нижняя Грайворонка	1000	Земли населённых пунктов	Для ведения личного подсобного хозяйства	—	74980
238	46:21:140301:241	Земельный участок	обл. Курская, р-н Советский, с/с Нижнеграйворонский, с. Нижняя Грайворонка	1700	Земли населённых пунктов	Для ведения личного подсобного хозяйства	—	127466
239	46:21:140301:242	Земельный участок	обл. Курская, р-н Советский, с/с Нижнеграйворонский, с. Нижняя Грайворонка	2500	Земли населённых пунктов	Для ведения личного подсобного хозяйства	—	187450
240	46:21:140301:243	Земельный участок	обл. Курская, р-н Советский, с/с Нижнеграйворонский, с. Нижняя Грайворонка	7000	Земли населённых пунктов	Для ведения личного подсобного хозяйства	—	524860

Заместитель начальника отдела
полное наименование должности

М.П.

подпись

/ И.А. Цветкова /
инициалы, фамилия

Филиал федерального государственного бюджетного учреждения "Федеральная кадастровая палата Федеральной службы государственной регистрации, кадастра и картографии" по Курской области

(полное наименование органа регистрации прав)

Раздел 1

КАДАСТРОВЫЙ ПЛАН ТЕРРИТОРИИ

Лист № 49	раздела 1	Всего листов раздела 1: 106	Всего разделов: 9	Всего листов: 548
« 25 » октября, 2019 г. № 46/19-1-367401				
Номер кадастрового квартала: 46:21:140301				

Номер п/п	Кадастровый номер объекта недвижимости	Вид объекта недвижимости	Адрес	Площадь или основная характеристика	Категория земель	Виды разрешенного использования	Назначение (проектируемое назначение)	Кадастровая стоимость (руб)
1	2	3	4	5	6	7	8	9
241	46:21:140301:244	Земельный участок	Курская обл., р-н Советский, Нижнеграйворонский сельсовет, с. Нижняя Грайворонка	293 +/-29.95	Земли населённых пунктов	Под объект торговли	_____	116089.53
242	46:21:140301:245 (входит в единое землепользование 46:21:000000:32)	Земельный участок	Местоположение установлено относительно ориентира, расположенного в границах участка. Ориентир Курская область, Советский район, Нижнеграйворонский сельсовет, земельный участок газопровода-отвода и АГРС к п.Касторное (место подключения 22,7 км газопровода-отвода к п.Кшенский), ОАО "Газпром", обслуживаемый Курским УМГ.. Почтовый адрес ориентира: обл. Курская, р-н Советский	4	Земли промышленности, энергетики, транспорта, связи, радиовещания, информатики, земли для обеспечения космической деятельности, земли обороны, безопасности и земли иного специального назначения	Для размещения и эксплуатации объектов газопровода-отвода к АГРС п.Касторное (место подключения 22,7 км газопровода-отвода к п.Кшенский), ОАО "Газпром", обслуживаемых Курским УМГ.	_____	84
243	46:21:140301:246 (входит в единое землепользование 46:21:000000:32)	Земельный участок	Местоположение установлено относительно ориентира, расположенного в границах участка. Ориентир Курская область, Советский район, Нижнеграйворонский сельсовет, земельный	4	Земли промышленности, энергетики, транспорта, связи, радиовещания, телевидения, информатики, земли для	Для размещения и эксплуатации объектов газопровода-отвода к АГРС п.Касторное (место подключения 22,7 км газопровода-отвода к п.Кшенский), ОАО "Газпром", обслуживаемых Курским УМГ.	_____	84

			участок газопровода-отвода и АГРС к п.Касторное (место подключения 22,7 км газопровода-отвода к п.Кшенский),ОАО "Газпром",обслуживаемый Курским УМГ.. Почтовый адрес ориентира: обл. Курская, р-н Советский		обеспечения космической деятельности, земли обороны, безопасности и земли иного специального назначения			
244	46:21:140301:247 (входит в единое землепользование 46:21:000000:32)	Земельный участок	Местоположение установлено относительно ориентира, расположенного в границах участка. Ориентир Курская область,Советский район,Нижеграйворонский сельсовет, земельный участок газопровода-отвода и АГРС к п.Касторное (место подключения 22,7 км газопровода-отвода к п.Кшенский),ОАО "Газпром",обслуживаемый Курским УМГ.. Почтовый адрес ориентира: обл. Курская, р-н Советский	4	Земли промышленности, энергетики, транспорта, связи, радиовещания, телевидения, информатики, земли для обеспечения космической деятельности, земли обороны, безопасности и земли иного специального назначения	Для размещения и эксплуатации объектов газопровода-отвода к АГРС п.Касторное (место подключения 22,7 км газопровода-отвода к п.Кшенский),ОАО "Газпром" ,обслуживаемых Курским УМГ.	—	84
245	46:21:140301:248 (входит в единое землепользование 46:21:000000:32)	Земельный участок	Местоположение установлено относительно ориентира, расположенного в границах участка. Ориентир Курская область,Советский район,Нижеграйворонский сельсовет, земельный участок газопровода-отвода и АГРС к п.Касторное (место подключения 22,7 км газопровода-отвода к п.Кшенский),ОАО "Газпром",обслуживаемый Курским УМГ.. Почтовый адрес ориентира: обл. Курская, р-н Советский	4	Земли промышленности, энергетики, транспорта, связи, радиовещания, телевидения, информатики, земли для обеспечения космической деятельности, земли обороны, безопасности и земли иного специального назначения	Для размещения и эксплуатации объектов газопровода-отвода к АГРС п.Касторное (место подключения 22,7 км газопровода-отвода к п.Кшенский),ОАО "Газпром" ,обслуживаемых Курским УМГ.	—	84

Заместитель начальника отдела
полное наименование должности

М.П.

подпись

/ И.А. Цветкова /
инициалы, фамилия

Филиал федерального государственного бюджетного учреждения "Федеральная кадастровая палата Федеральной службы государственной регистрации, кадастра и картографии" по Курской области

(полное наименование органа регистрации прав)

Раздел 1

КАДАСТРОВЫЙ ПЛАН ТЕРРИТОРИИ

Лист № 50	раздела 1	Всего листов раздела 1: 106	Всего разделов: 9	Всего листов: 548
« 25 » октября 2019 г. № 46/19-1-367401				
Номер кадастрового квартала: 46:21:140301				

Номер п/п	Кадастровый номер объекта недвижимости	Вид объекта недвижимости	Адрес	Площадь или основная характеристика	Категория земель	Виды разрешенного использования	Назначение (проектируемое назначение)	Кадастровая стоимость (руб)
1	2	3	4	5	6	7	8	9
246	46:21:140301:249 (входит в единое землепользование 46:21:000000:32)	Земельный участок	Местоположение установлено относительно ориентира, расположенного в границах участка. Ориентир Курская область, Советский район, Нижнеграйворонский сельсовет, земельный участок газопровода-отвода и АГРС к п.Касторное (место подключения 22,7 км газопровода-отвода к п.Кшенский), ОАО "Газпром", обслуживаемый Курским УМГ.. Почтовый адрес ориентира: обл. Курская, р-н Советский	4	Земли промышленности, энергетики, транспорта, связи, радиовещания, телевидения, информатики, земли для обеспечения космической деятельности, земли обороны, безопасности и земли иного специального назначения	Для размещения и эксплуатации объектов газопровода-отвода к АГРС п.Касторное (место подключения 22,7 км газопровода-отвода к п.Кшенский), ОАО "Газпром", обслуживаемых Курским УМГ.	—	84
247	46:21:140301:250 (входит в единое землепользование 46:21:000000:32)	Земельный участок	Местоположение установлено относительно ориентира, расположенного в границах участка. Ориентир Курская область, Советский район, Нижнеграйворонский сельсовет, земельный участок газопровода-отвода и АГРС к п.Касторное (место подключения 22,7 км газопровода-отвода к п.Кшенский), ОАО	4	Земли промышленности, энергетики, транспорта, связи, радиовещания, телевидения, информатики, земли для обеспечения космической деятельности, земли обороны, безопасности и земли иного	Для размещения и эксплуатации объектов газопровода-отвода к АГРС п.Касторное (место подключения 22,7 км газопровода-отвода к п.Кшенский), ОАО "Газпром", обслуживаемых Курским УМГ.	—	84

			"Газпром", обслуживаемый Курским УМГ.. Почтовый адрес ориентира: обл. Курская, р-н Советский		специального назначения			
248	46:21:140301:251 (входит в единое землепользование 46:21:000000:32)	Земельный участок	Местоположение установлено относительно ориентира, расположенного в границах участка. Ориентир Курская область, Советский район, Нижнеграйворонский сельсовет, земельный участок газопровода- отвода и АГРС к п. Касторное (место подключения 22,7 км газопровода-отвода к п. Кшенский), ОАО "Газпром", обслуживаемый Курским УМГ.. Почтовый адрес ориентира: обл. Курская, р-н Советский	4	Земли промышленности, энергетики, транспорта, связи, радиовещания, телевидения, информатики, земли для обеспечения космической деятельности, земли обороны, безопасности и земли иного специального назначения	Для размещения и эксплуатации объектов газопровода-отвода к АГРС п. Касторное (место подключения 22,7 км газопровода-отвода к п. Кшенский), ОАО "Газпром", обслуживаемых Курским УМГ.	—	84
249	46:21:140301:252 (входит в единое землепользование 46:21:140301:146)	Земельный участок	обл. Курская, р-н Советский, с/с Нижнеграйворонский, с. Нижняя Грайворонка	2100 +/-42.58	Земли населённых пунктов	Для ведения личного подсобного хозяйства	—	26481
250	46:21:140301:253 (входит в единое землепользование 46:21:140301:146)	Земельный участок	обл. Курская, р-н Советский, с/с Нижнеграйворонский, с. Нижняя Грайворонка	1600 +/-28	Земли населённых пунктов	Для ведения личного подсобного хозяйства	—	20176

Заместитель начальника отдела
полное наименование должности

М.П.

подпись

/ И.А. Цветкова /
инициалы, фамилия

Филиал федерального государственного бюджетного учреждения "Федеральная кадастровая палата Федеральной службы государственной регистрации, кадастра и картографии" по Курской области

(полное наименование органа регистрации прав)

Раздел 1

КАДАСТРОВЫЙ ПЛАН ТЕРРИТОРИИ

Лист № 51	раздела 1	Всего листов раздела 1: 106	Всего разделов: 9	Всего листов: 548
« 25 » октября 2019 г. № 46/19-1-367401				
Номер кадастрового квартала: 46:21:140301				

Номер п/п	Кадастровый номер объекта недвижимости	Вид объекта недвижимости	Адрес	Площадь или основная характеристика	Категория земель	Виды разрешенного использования	Назначение (проектируемое назначение)	Кадастровая стоимость (руб)
1	2	3	4	5	6	7	8	9
251	46:21:140301:254	Земельный участок	обл. Курская, р-н Советский, с/с Нижнеграйворонский, с. Нижняя Грайворонка	80 +/-6.26	Земли населённых пунктов	Для объект торговли	_____	31696.8
252	46:21:140301:277	Земельный участок	обл. Курская, р-н Советский, с/с Нижнеграйворонский, с. Нижняя Грайворонка	43 +/-11.34	Земли населённых пунктов	Под объекты торговли	_____	17037.03
253	46:21:140301:279	Земельный участок	обл. Курская, р-н Советский, с/с Нижнеграйворонский, с. Нижняя Грайворонка	2500	Земли населённых пунктов	Под религиозные объекты	_____	686450
254	46:21:140301:280 (Граница участка многоконтурная. Количество контуров - 12)	Земельный участок	Курская обл, р-н Советский, с/с Нижнеграйворонский, с Нижняя Грайворонка	12 +/-2.42	Земли населённых пунктов	Для эксплуатации и обслуживания наземных объектов газового хозяйства	_____	406.08
255	46:21:140301:281	Земельный участок	Курская обл, р-н Советский, с/с Нижнеграйворонский, с Нижняя Грайворонка	1 +/-0.70	Земли населённых пунктов	Для эксплуатации и обслуживания наземных объектов газового хозяйства	_____	33.84

Заместитель начальника отдела
полное наименование должности

М.П.

подпись

/ И.А. Цветкова /
инициалы, фамилия

Филиал федерального государственного бюджетного учреждения "Федеральная кадастровая палата Федеральной службы государственной регистрации, кадастра и картографии" по Курской области

(полное наименование органа регистрации прав)

Раздел 1

КАДАСТРОВЫЙ ПЛАН ТЕРРИТОРИИ

Лист № 52	раздела 1	Всего листов раздела 1: 106	Всего разделов: 9	Всего листов: 548
« 25 » октября 2019 г. № 46/19-1-367401				
Номер кадастрового квартала: 46:21:140301				

Номер п/п	Кадастровый номер объекта недвижимости	Вид объекта недвижимости	Адрес	Площадь или основная характеристика	Категория земель	Виды разрешенного использования	Назначение (проектируемое назначение)	Кадастровая стоимость (руб)
1	2	3	4	5	6	7	8	9
256	46:21:140301:282	Земельный участок	Курская обл, р-н Советский, с/с Нижнеграйворонский, с Нижняя Грайворонка, ул Центральная, 77	4000 +/-44	Земли населённых пунктов	Для ведения личного подсобного хозяйства.	_____	299920
257	46:21:140301:496	Земельный участок	Курская обл., р-н Советский, Нижнеграйворонский сельсовет, с. Нижняя Грайворонка, ул. Центральная, 28	5000	Земли населённых пунктов	для ведения личного подсобного хозяйства	_____	374900
258	46:21:140301:497 (Граница участка многоконтурная. Количество контуров - 2)	Земельный участок	Курская обл., р-н Советский, Нижнеграйворонский сельсовет, с. Нижняя Грайворонка, ул. Центральная, 98 а	4408 +/-25	Земли населённых пунктов	для ведения личного подсобного хозяйства	_____	330511.84
259	46:21:140301:498	Земельный участок	Курская обл., р-н Советский, Нижнеграйворонский сельсовет, с. Нижняя Грайворонка, ул. Центральная, д.97	5000	Земли населённых пунктов	Для ведения личного подсобного хозяйства	_____	374900
260	46:21:140301:499	Земельный участок	Курская обл., Советский р-н, Нижнеграйворонский сельсовет, с. Нижняя Грайворонка, ул. Центральная, 20	5000	Земли населённых пунктов	для ведения личного подсобного хозяйства	_____	374900

Заместитель начальника отдела
полное наименование должности

М.П.

подпись

/ И.А. Цветкова /
инициалы, фамилия

Филиал федерального государственного бюджетного учреждения "Федеральная кадастровая палата Федеральной службы государственной регистрации, кадастра и картографии" по Курской области

(полное наименование органа регистрации прав)

Раздел 1

КАДАСТРОВЫЙ ПЛАН ТЕРРИТОРИИ

Лист № 53	раздела 1	Всего листов раздела 1: 106	Всего разделов: 9	Всего листов: 548
« 25 » октября 2019 г. № 46/19-1-367401				
Номер кадастрового квартала: 46:21:140301				

Номер п/п	Кадастровый номер объекта недвижимости	Вид объекта недвижимости	Адрес	Площадь или основная характеристика	Категория земель	Виды разрешенного использования	Назначение (проектируемое назначение)	Кадастровая стоимость (руб)
1	2	3	4	5	6	7	8	9
261	46:21:140301:500	Земельный участок	обл. Курская, р-н Советский, Нижнеграйворонский сельсовет, с. Нижняя Грайворонка, ул. Школьная, 148/1	5000	Земли населённых пунктов	для ведения личного подсобного хозяйства	—	374900
262	46:21:140301:501	Земельный участок	Курская обл., р-н Советский, Нижнеграйворонский сельсовет, с. Нижняя Грайворонка	20 +/-2	Земли населённых пунктов	Для установки временного торгового киоска	—	7924.2
263	46:21:140301:502	Земельный участок	Курская обл., Советский р-н, Нижнеграйворонский сельсовет, с. Нижняя Грайворонка	4000	Земли населённых пунктов	"для ведения личного подсобного хозяйства"	—	299920
264	46:21:140301:503	Земельный участок	Курская обл., Советский р-н, Нижнеграйворонский сельсовет, с. Нижняя Грайворонка	4500	Земли населённых пунктов	"для ведения личного подсобного хозяйства"	—	337410
265	46:21:140301:504 (Граница участка многоконтурная. Количество контуров - 2)	Земельный участок	Курская обл., р-н Советский, Нижнеграйворонский сельсовет, с. Нижняя Грайворонка, автомобильная дорога Курск-Касторное	84703 +/-116	Земли населённых пунктов	для размещения полосы отвода автомобильной дороги	—	2866349.52

Заместитель начальника отдела
полное наименование должности

М.П.

подпись

/ И.А. Цветкова /
инициалы, фамилия

Филиал федерального государственного бюджетного учреждения "Федеральная кадастровая палата Федеральной службы государственной регистрации, кадастра и картографии" по Курской области

(полное наименование органа регистрации прав)

Раздел 1

КАДАСТРОВЫЙ ПЛАН ТЕРРИТОРИИ

Лист № 54	раздела 1	Всего листов раздела 1: 106	Всего разделов: 9	Всего листов: 548
« 25 » октября 2019 г. № 46/19-1-367401				
Номер кадастрового квартала: 46:21:140301				

Номер п/п	Кадастровый номер объекта недвижимости	Вид объекта недвижимости	Адрес	Площадь или основная характеристика	Категория земель	Виды разрешенного использования	Назначение (проектируемое назначение)	Кадастровая стоимость (руб)
1	2	3	4	5	6	7	8	9
266	46:21:140301:506	Земельный участок	Курская обл., р-н Советский, Нижнеграйворонский сельсовет, с. Нижняя Грайворонка	16 +/-1	Земли населённых пунктов	для эксплуатации и обслуживания "КТП-10кВ Ф 4101 1\100"	—	541.44
267	46:21:140301:507	Земельный участок	Курская обл., р-н Советский, Нижнеграйворонский сельсовет, с. Нижняя Грайворонка	16 +/-1	Земли населённых пунктов	для эксплуатации и обслуживания "КТП-10кВ Ф 4102 2/100"	—	541.44
268	46:21:140301:508	Земельный участок	Курская обл., р-н Советский, Нижнеграйворонский сельсовет, с. Нижняя Грайворонка	21 +/-2	Земли населённых пунктов	для эксплуатации и обслуживания "КТП-10кВ Ф 4102 6/160"	—	710.64
269	46:21:140301:509	Земельный участок	Курская обл., р-н Советский, Нижнеграйворонский сельсовет, с. Нижняя Грайворонка	15 +/-1	Земли населённых пунктов	для эксплуатации и обслуживания "КТП-10кВ Ф 4107 1/100"	—	507.6
270	46:21:140301:510	Земельный участок	Курская обл., р-н Советский, Нижнеграйворонский сельсовет, с. Нижняя Грайворонка	15 +/-1	Земли населённых пунктов	для эксплуатации и обслуживания "КТП-10кВ Ф 4107 2/160"	—	507.6

Заместитель начальника отдела
полное наименование должности

М.П.

подпись

/ И.А. Цветкова /
инициалы, фамилия

Филиал федерального государственного бюджетного учреждения "Федеральная кадастровая палата Федеральной службы государственной регистрации, кадастра и картографии" по Курской области

(полное наименование органа регистрации прав)

Раздел 1

КАДАСТРОВЫЙ ПЛАН ТЕРРИТОРИИ

Лист № 55	раздела 1	Всего листов раздела 1: 106	Всего разделов: 9	Всего листов: 548
« 25 » октября 2019 г. № 46/19-1-367401				
Номер кадастрового квартала: 46:21:140301				

Номер п/п	Кадастровый номер объекта недвижимости	Вид объекта недвижимости	Адрес	Площадь или основная характеристика	Категория земель	Виды разрешенного использования	Назначение (проектируемое назначение)	Кадастровая стоимость (руб)
1	2	3	4	5	6	7	8	9
271	46:21:140301:511	Земельный участок	Курская обл., р-н Советский, Нижнеграйворонский сельсовет, с. Нижняя Грайворонка	20 +/-2	Земли населённых пунктов	для эксплуатации и обслуживания "КТП-10кВ Ф 4107 3/100"	_____	676.8
272	46:21:140301:538	Земельный участок	Курская область, Советский район, Нижнеграйворонский сельсовет, с. Нижняя Грайворонка, ул. Школьная, 139	3116 +/-20	Земли населённых пунктов	малоэтажная многоквартирная жилая застройка	_____	1197104.88
273	46:21:140301:539	Земельный участок	Курская область, Советский район, Нижнеграйворонский сельсовет, с. Нижняя Грайворонка, ул. Центральная, 39	1300 +/-13	Земли населённых пунктов	для эксплуатации и обслуживания объектов сельскохозяйственного назначения	_____	7462
274	46:21:140301:546	Земельный участок	Курская область, р-н Советский, Нижнеграйворонский сельсовет, с. Нижняя Грайворонка	106 +/-4	Земли населённых пунктов	для строительства газоснабжения жилого дома	_____	3587.04
275	46:21:140301:548	Земельный участок	Курская область, р-н Советский, Нижнеграйворонский сельсовет, с. Нижняя Грайворонка, ул. Центральная, 64	44 +/-2	Земли населённых пунктов	для размещения объектов инженерной инфраструктуры	_____	1488.96

Заместитель начальника отдела
полное наименование должности

М.П.

подпись

/ И.А. Цветкова /
инициалы, фамилия

Филиал федерального государственного бюджетного учреждения "Федеральная кадастровая палата Федеральной службы государственной регистрации, кадастра и картографии" по Курской области

(полное наименование органа регистрации прав)

Раздел 1

КАДАСТРОВЫЙ ПЛАН ТЕРРИТОРИИ

Лист № 56	раздела 1	Всего листов раздела 1: 106	Всего разделов: 9	Всего листов: 548
« 25 » октября 2019 г. № 46/19-1-367401				
Номер кадастрового квартала: 46:21:140301				

Номер п/п	Кадастровый номер объекта недвижимости	Вид объекта недвижимости	Адрес	Площадь или основная характеристика	Категория земель	Виды разрешенного использования	Назначение (проектируемое назначение)	Кадастровая стоимость (руб)
1	2	3	4	5	6	7	8	9
276	46:21:140301:551	Земельный участок	Курская область, Советский район, Нижнеграйворонский сельсовет, с. Нижняя Грайворонка, ул. Центральная, д. 89	5000 +/-25	Земли населённых пунктов	для ведения личного подсобного хозяйства	_____	374900
277	46:21:140301:553	Земельный участок	Курская область, р-н Советский, Нижнеграйворонский сельсовет, с. Нижняя Грайворонка	9 +/-1	Земли населённых пунктов	для размещения объектов инженерной инфраструктуры	_____	304.56
278	46:21:140301:554	Земельный участок	Курская область, р-н Советский, Нижнеграйворонский сельсовет, с. Нижняя Грайворонка, ул. Центральная, 60а	4541 +/-24	Земли населённых пунктов	приусадебный участок личного подсобного хозяйства	_____	340484.18
279	46:21:140301:558	Земельный участок	Курская область, р-н Советский, Нижнеграйворонский сельсовет, с. Нижняя Грайворонка, ул. Школьная, 137А	1005 +/-11	Земли населённых пунктов	Для индивидуального жилищного строительства	_____	75304.65
280	46:21:140301:559	Земельный участок	Курская область, Советский район, Нижнеграйворонский сельсовет, с. Нижняя Грайворонка, ул. Школьная, д. 132 а	3500	Земли населённых пунктов	для ведения личного подсобного хозяйства	_____	262255

Заместитель начальника отдела
полное наименование должности

М.П.

подпись

/ И.А. Цветкова /
инициалы, фамилия

Филиал федерального государственного бюджетного учреждения "Федеральная кадастровая палата Федеральной службы государственной регистрации, кадастра и картографии" по Курской области

(полное наименование органа регистрации прав)

Раздел 1

КАДАСТРОВЫЙ ПЛАН ТЕРРИТОРИИ

Лист № 57	раздела 1	Всего листов раздела 1: 106	Всего разделов: 9	Всего листов: 548
« 25 » октября 2019 г. № 46/19-1-367401				
Номер кадастрового квартала: 46:21:140301				

Номер п/п	Кадастровый номер объекта недвижимости	Вид объекта недвижимости	Адрес	Площадь или основная характеристика	Категория земель	Виды разрешенного использования	Назначение (проектируемое назначение)	Кадастровая стоимость (руб)
1	2	3	4	5	6	7	8	9
281	46:21:140301:560 (Граница участка многоконтурная. Количество контуров - 2)	Земельный участок	Курская область, Советский район, Нижнеграйворонский сельсовет, с. Нижняя Грайворонка	385 +/-7	Земли населённых пунктов	коммунальное обслуживание	_____	29922.2
282	46:21:140301:561	Земельный участок	Курская область, Советский район, Нижнеграйворонский сельсовет, с. Нижняя Грайворонка, ул. Заречная, 172	5000	Земли населённых пунктов	для ведения личного подсобного хозяйства	_____	374650
283	46:21:140301:562	Земельный участок	Курская область, Советский район, Нижнеграйворонский сельсовет, д. 2-я Васильевка	14820 +/-43	Земли населённых пунктов	Для ведения личного подсобного хозяйства на полевых участках	_____	1110462.6
284	46:21:140301:563	Земельный участок	Курская область, Советский район, Нижнеграйворонский сельсовет, д. 2-я Васильевка	20000 +/-49	Земли населённых пунктов	Для ведения личного подсобного хозяйства на полевых участках	_____	1498600
285	46:21:140301:564	Земельный участок	Курская область, Советский район, Нижнеграйворонский сельсовет, с. Нижняя Грайворонка	10 +/-1	Земли населённых пунктов	Дошкольное начальное и среднее общее образование; (коммунальное обслуживание)	_____	777.2

Заместитель начальника отдела
полное наименование должности

М.П.

подпись

/ И.А. Цветкова /
инициалы, фамилия

Филиал федерального государственного бюджетного учреждения "Федеральная кадастровая палата Федеральной службы государственной регистрации, кадастра и картографии" по Курской области

(полное наименование органа регистрации прав)

Раздел 1

КАДАСТРОВЫЙ ПЛАН ТЕРРИТОРИИ

Лист № 58	раздела 1	Всего листов раздела 1: 106	Всего разделов: 9	Всего листов: 548
« 25 » октября 2019 г. № 46/19-1-367401				
Номер кадастрового квартала: 46:21:140301				

Номер п/п	Кадастровый номер объекта недвижимости	Вид объекта недвижимости	Адрес	Площадь или основная характеристика	Категория земель	Виды разрешенного использования	Назначение (проектируемое назначение)	Кадастровая стоимость (руб)
1	2	3	4	5	6	7	8	9
286	46:21:140301:565	Земельный участок	Курская область, Советский район, Нижнеграйворонский сельсовет	684 +/-9	Земли населённых пунктов	общественное управление	_____	187812.72
287	46:21:140301:566	Земельный участок	Курская область, Советский район, Нижнеграйворонский сельсовет, с. Нижняя Грайворонка	26356 +/-57	Земли населённых пунктов	ритуальная деятельность	_____	2048388.32
288	46:21:140301:567	Земельный участок	Курская область, Советский район, Нижнеграйворонский сельсовет, с. Нижняя Грайворонка	3500	Земли населённых пунктов	для ведения личного подсобного хозяйства	_____	262255
289	46:21:140301:569	Земельный участок	Курская область, Советский район, Нижнеграйворонский сельсовет, с. Нижняя Грайворонка	90000 +/-105	Земли населённых пунктов	Растениеводство	_____	516600
290	46:21:140301:570	Земельный участок	Курская область, Советский район, Нижнеграйворонский сельсовет	2158 +/-16	Земли населённых пунктов	Культурное развитие	_____	592543.64

Заместитель начальника отдела
полное наименование должности

М.П.

подпись

/ И.А. Цветкова /
инициалы, фамилия

Филиал федерального государственного бюджетного учреждения "Федеральная кадастровая палата Федеральной службы государственной регистрации, кадастра и картографии" по Курской области

(полное наименование органа регистрации прав)

Раздел 1

КАДАСТРОВЫЙ ПЛАН ТЕРРИТОРИИ

Лист № 59	раздела 1	Всего листов раздела 1: 106	Всего разделов: 9	Всего листов: 548
« 25 » октября 2019 г. № 46/19-1-367401				
Номер кадастрового квартала: 46:21:140301				

Номер п/п	Кадастровый номер объекта недвижимости	Вид объекта недвижимости	Адрес	Площадь или основная характеристика	Категория земель	Виды разрешенного использования	Назначение (проектируемое назначение)	Кадастровая стоимость (руб)
1	2	3	4	5	6	7	8	9
291	46:21:140301:572	Земельный участок	Курская область, Советский район, Нижнеграйворонский сельсовет	20000 +/-49	Земли населённых пунктов	Для ведения личного подсобного хозяйства на полевых участках	_____	114800
292	46:21:140301:573	Земельный участок	Курская область, Советский район, Нижнеграйворонский сельсовет	20000 +/-49	Земли населённых пунктов	Для ведения личного подсобного хозяйства на полевых участках	_____	114800
293	46:21:140301:574	Земельный участок	Курская область, Советский район, Нижнеграйворонский сельсовет, с. Нижняя Грайворонка	100 +/-2	Земли населённых пунктов	коммунальное обслуживание	_____	7772
294	46:21:140301:575	Земельный участок	Курская область, Советский район, Нижнеграйворонский сельсовет, с. Нижняя Грайворонка	4000 +/-22	Земли населённых пунктов	обслуживание жилой застройки	_____	1584840
295	46:21:000000:297 (Граница участка многоконтурная. Количество контуров - 45)	Земельный участок	Местоположение установлено относительно ориентира, расположенного в границах участка. Почтовый адрес ориентира: Курская обл., р-н Советский, Нижнеграйворонский сельсовет	148 +/-9	Земли населённых пунктов	для эксплуатации и обслуживания межпоселкового газопровода с. Нижняя Грайворонка-д.Васильевка Советского района Курской области	_____	6356.6

Заместитель начальника отдела
полное наименование должности

М.П.

подпись

/ И.А. Цветкова /
инициалы, фамилия

Филиал федерального государственного бюджетного учреждения "Федеральная кадастровая палата Федеральной службы государственной регистрации, кадастра и картографии" по Курской области

(полное наименование органа регистрации прав)

Раздел 1

КАДАСТРОВЫЙ ПЛАН ТЕРРИТОРИИ

Лист № 60	раздела 1	Всего листов раздела 1: 106	Всего разделов: 9	Всего листов: 548
« 25 » октября 2019 г. № 46/19-1-367401				
Номер кадастрового квартала: 46:21:140301				

Номер п/п	Кадастровый номер объекта недвижимости	Вид объекта недвижимости	Адрес	Площадь или основная характеристика	Категория земель	Виды разрешенного использования	Назначение (проектируемое назначение)	Кадастровая стоимость (руб)
1	2	3	4	5	6	7	8	9
296	46:21:000000:301 (Граница участка многоконтурная. Количество контуров - 2)	Земельный участок	Местоположение установлено относительно ориентира, расположенного в границах участка. Почтовый адрес ориентира: Курская область, Советский район, автомобильная дорога Курск - Касторное	41282 +/-203	Земли промышленности, энергетики, транспорта, связи, радиовещания, телевидения, информатики, земли для обеспечения космической деятельности, земли обороны, безопасности и земли иного специального назначения	Под объекты транспорта	_____	229940.74
297	46:21:000000:621 (Граница участка многоконтурная. Количество контуров - 14)	Земельный участок	Местоположение установлено относительно ориентира, расположенного в границах участка. Почтовый адрес ориентира: Курская область, р-н Советский, Нижнеграйворонский сельсовет, СПК "Русь"	15442807 +/-34385	Земли сельскохозяйственного назначения	Для сельскохозяйственного производства	_____	73353333.25
298	46:21:000000:639	Земельный участок	Курская область, Советский район, Нижнеграйворонский сельсовет, с. Нижняя Грайворонка, а/д	35309 +/-66	Земли населённых пунктов	Земельные участки (территории) общего пользования	_____	1

			"Курск - Касторное" - Варварино					
299	46:21:140301:283	здание	Курская область, Советский р-н, с Нижняя Грайворонка, д 73	30.6	—	—	Жилой дом	479818.4
300	46:21:140301:284	здание	Курская область, р-н Советский, с. Нижняя Грайворонка	31.7	—	—	Жилой дом	494453.11

Заместитель начальника отдела
полное наименование должности

М.П.

подпись

/ И.А. Цветкова /
инициалы, фамилия

Филиал федерального государственного бюджетного учреждения "Федеральная кадастровая палата Федеральной службы государственной регистрации, кадастра и картографии" по Курской области

(полное наименование органа регистрации прав)

Раздел 1

КАДАСТРОВЫЙ ПЛАН ТЕРРИТОРИИ

Лист № 61	раздела 1	Всего листов раздела 1: 106	Всего разделов: 9	Всего листов: 548
------------------	------------------	------------------------------------	--------------------------	--------------------------

« 25 » октября 2019 г. № 46/19-1-367401

Номер кадастрового квартала: 46:21:140301

Номер п/п	Кадастровый номер объекта недвижимости	Вид объекта недвижимости	Адрес	Площадь или основная характеристика	Категория земель	Виды разрешенного использования	Назначение (проектируемое назначение)	Кадастровая стоимость (руб)
1	2	3	4	5	6	7	8	9
301	46:21:140301:285	здание	Курская область, р-н Советский, с. Нижняя Грайворонка	44.4	_____	_____	Жилой дом	654874.69
302	46:21:140301:286	здание	Курская область, р-н Советский, с. Нижняя Грайворонка	46.1	_____	_____	Жилой дом	675288.47
303	46:21:140301:287	здание	Курская область, р-н Советский, с. Нижняя Грайворонка	27.5	_____	_____	Жилой дом	437848.95
304	46:21:140301:288	здание	Курская область, р-н Советский, с. Нижняя Грайворонка	65.4	_____	_____	Жилой дом	1008229.29
305	46:21:140301:289	здание	Курская область, р-н Советский, с. Нижняя Грайворонка	38.8	_____	_____	Многоквартирный дом	356891.32

Заместитель начальника отдела
полное наименование должности

М.П.

подпись

/ И.А. Цветкова /
инициалы, фамилия

Филиал федерального государственного бюджетного учреждения "Федеральная кадастровая палата Федеральной службы государственной регистрации, кадастра и картографии" по Курской области

(полное наименование органа регистрации прав)

Раздел 1

КАДАСТРОВЫЙ ПЛАН ТЕРРИТОРИИ

Лист № 62	раздела 1	Всего листов раздела 1: 106	Всего разделов: 9	Всего листов: 548
------------------	------------------	------------------------------------	--------------------------	--------------------------

« 25 » октября 2019 г. № 46/19-1-367401

Номер кадастрового квартала: 46:21:140301

Номер п/п	Кадастровый номер объекта недвижимости	Вид объекта недвижимости	Адрес	Площадь или основная характеристика	Категория земель	Виды разрешенного использования	Назначение (проектируемое назначение)	Кадастровая стоимость (руб)
1	2	3	4	5	6	7	8	9
306	46:21:140301:290	здание	Курская область, р-н Советский, с. Нижняя Грайворонка	37.0	_____	_____	Жилой дом	563216.59
307	46:21:140301:291	здание	Курская область, р-н Советский, с. Нижняя Грайворонка	20.6	_____	_____	Жилой дом	340179.34
308	46:21:140301:292	здание	Курская область, р-н Советский, с. Нижняя Грайворонка	41.5	_____	_____	Жилой дом	619514.91
309	46:21:140301:293	здание	Курская область, Советский район, Нижнеграйворонский сельсовет, с. Нижняя Грайворонка, ул. Центральная, д. 98	108.4	_____	_____	Жилой дом	1312684.98
310	46:21:140301:294	здание	Курская область, р-н Советский, с. Нижняя Грайворонка	37.2	_____	_____	Жилой дом	439613.98

Заместитель начальника отдела
полное наименование должности

М.П.

подпись

/ И.А. Цветкова /
инициалы, фамилия

Филиал федерального государственного бюджетного учреждения "Федеральная кадастровая палата Федеральной службы государственной регистрации, кадастра и картографии" по Курской области

(полное наименование органа регистрации прав)

Раздел 1

КАДАСТРОВЫЙ ПЛАН ТЕРРИТОРИИ

Лист № 63	раздела 1	Всего листов раздела 1: 106	Всего разделов: 9	Всего листов: 548
------------------	------------------	------------------------------------	--------------------------	--------------------------

« 25 » октября 2019 г. № 46/19-1-367401

Номер кадастрового квартала: 46:21:140301

Номер п/п	Кадастровый номер объекта недвижимости	Вид объекта недвижимости	Адрес	Площадь или основная характеристика	Категория земель	Виды разрешенного использования	Назначение (проектируемое назначение)	Кадастровая стоимость (руб)
1	2	3	4	5	6	7	8	9
311	46:21:140301:295	здание	Курская область, р-н Советский, с. Нижняя Грайворонка	63.1	—	—	Жилой дом	745689.3
312	46:21:140301:296	здание	Курская область, р-н Советский, с/с Нижнеграйворонский, с. Нижняя Грайворонка	694.6	—	—	Нежилое здание	1187849.35
313	46:21:140301:297	здание	Курская область, р-н Советский, с. Нижняя Грайворонка	46.3	—	—	Жилой дом	1225318.85
314	46:21:140301:298	здание	Курская область, Советский р-н, с Нижняя Грайворонка, ул Центральная, д 39	205.2	—	—	Нежилое здание	402492.28
315	46:21:140301:299	здание	Курская область, Советский р-н, с Нижняя Грайворонка, д 100	53.2	—	—	Жилой дом	758227.68

Заместитель начальника отдела
полное наименование должности

М.П.

подпись

/ И.А. Цветкова /
инициалы, фамилия

Филиал федерального государственного бюджетного учреждения "Федеральная кадастровая палата Федеральной службы государственной регистрации, кадастра и картографии" по Курской области

(полное наименование органа регистрации прав)

Раздел 1

КАДАСТРОВЫЙ ПЛАН ТЕРРИТОРИИ

Лист № 64	раздела 1	Всего листов раздела 1: 106	Всего разделов: 9	Всего листов: 548
------------------	------------------	------------------------------------	--------------------------	--------------------------

« 25 » октября 2019 г. № 46/19-1-367401

Номер кадастрового квартала: 46:21:140301

Номер п/п	Кадастровый номер объекта недвижимости	Вид объекта недвижимости	Адрес	Площадь или основная характеристика	Категория земель	Виды разрешенного использования	Назначение (проектируемое назначение)	Кадастровая стоимость (руб)
1	2	3	4	5	6	7	8	9
316	46:21:140301:300	здание	Курская область, р-н Советский, с. Нижняя Грайворонка	33.6	_____	_____	Жилой дом	519429.12
317	46:21:140301:301	здание	Курская область, р-н Советский, с. Нижняя Грайворонка	131.6	_____	_____	Жилой дом	2736940.47
318	46:21:140301:302	здание	Курская область, Советский р-н, с Нижняя Грайворонка, д 71	42.8	_____	_____	Жилой дом	635451.6
319	46:21:140301:303	здание	Курская область, Советский р-н, с Нижняя Грайворонка, д 78	33.6	_____	_____	Жилой дом	397070.69
320	46:21:140301:304	здание	Курская область, р-н Советский, с. Нижняя Грайворонка	81.5	_____	_____	Жилой дом	1058958.84

Заместитель начальника отдела
полное наименование должности

М.П.

подпись

/ И.А. Цветкова /
инициалы, фамилия

Филиал федерального государственного бюджетного учреждения "Федеральная кадастровая палата Федеральной службы государственной регистрации, кадастра и картографии" по Курской области

(полное наименование органа регистрации прав)

Раздел 1

КАДАСТРОВЫЙ ПЛАН ТЕРРИТОРИИ

Лист № 65	раздела 1	Всего листов раздела 1: 106	Всего разделов: 9	Всего листов: 548
------------------	------------------	------------------------------------	--------------------------	--------------------------

« 25 » октября 2019 г. № 46/19-1-367401

Номер кадастрового квартала: 46:21:140301

Номер п/п	Кадастровый номер объекта недвижимости	Вид объекта недвижимости	Адрес	Площадь или основная характеристика	Категория земель	Виды разрешенного использования	Назначение (проектируемое назначение)	Кадастровая стоимость (руб)
1	2	3	4	5	6	7	8	9
321	46:21:140301:305	здание	Курская область, Советский р-н, с Нижняя Грайворонка, д 64	36.2	_____	_____	Жилой дом	553014.73
322	46:21:140301:306	здание	Курская область, р-н Советский, с/с Нижнеграйворонский, с. Нижняя Грайворонка	376.1	_____	_____	Нежилое здание	125174.88
323	46:21:140301:307	здание	Курская область, Советский р-н, с/с Нижнеграйворонский, с Нижняя Грайворонка, ул Школьная, д 139	287.1	_____	_____	Нежилое здание	3888884.34
324	46:21:140301:308	здание	Курская область, р-н Советский, с. Нижняя Грайворонка	39.5	_____	_____	Жилой дом	594715.95
325	46:21:140301:309	здание	Курская область, р-н Советский, с Нижняя Грайворонка	59.4	_____	_____	Жилой дом	827875.62

Заместитель начальника отдела
полное наименование должности

М.П.

подпись

/ И.А. Цветкова /
инициалы, фамилия

Филиал федерального государственного бюджетного учреждения "Федеральная кадастровая палата Федеральной службы государственной регистрации, кадастра и картографии" по Курской области

(полное наименование органа регистрации прав)

Раздел 1

КАДАСТРОВЫЙ ПЛАН ТЕРРИТОРИИ

Лист № 66	раздела 1	Всего листов раздела 1: 106	Всего разделов: 9	Всего листов: 548
« 25 » октября 2019 г. № 46/19-1-367401				
Номер кадастрового квартала: 46:21:140301				

Номер п/п	Кадастровый номер объекта недвижимости	Вид объекта недвижимости	Адрес	Площадь или основная характеристика	Категория земель	Виды разрешенного использования	Назначение (проектируемое назначение)	Кадастровая стоимость (руб)
1	2	3	4	5	6	7	8	9
326	46:21:140301:310	здание	Курская область, р-н Советский, с. Нижняя Грайворонка	44.3	_____	_____	Жилой дом	653666.88
327	46:21:140301:311	здание	Курская область, р-н Советский, с. Нижняя Грайворонка	39.1	_____	_____	Жилой дом	589714.41
328	46:21:140301:312	здание	Курская область, р-н Советский, с. Нижняя Грайворонка	76.7	_____	_____	Жилой дом	1010772.54
329	46:21:140301:313	здание	Курская область, р-н Советский, с. Нижняя Грайворонка	146.0	_____	_____	Многоквартирный дом	1342941.58
330	46:21:140301:314	здание	Курская область, р-н Советский, с. Нижняя Грайворонка	79.3	_____	_____	Жилой дом	1875017.57

Заместитель начальника отдела
полное наименование должности

М.П.

подпись

/ И.А. Цветкова /
инициалы, фамилия

Филиал федерального государственного бюджетного учреждения "Федеральная кадастровая палата Федеральной службы государственной регистрации, кадастра и картографии" по Курской области

(полное наименование органа регистрации прав)

Раздел 1

КАДАСТРОВЫЙ ПЛАН ТЕРРИТОРИИ

Лист № 67	раздела 1	Всего листов раздела 1: 106	Всего разделов: 9	Всего листов: 548
-----------	-----------	-----------------------------	-------------------	-------------------

« 25 » октября 2019 г. № 46/19-1-367401

Номер кадастрового квартала: 46:21:140301

Номер п/п	Кадастровый номер объекта недвижимости	Вид объекта недвижимости	Адрес	Площадь или основная характеристика	Категория земель	Виды разрешенного использования	Назначение (проектируемое назначение)	Кадастровая стоимость (руб)
1	2	3	4	5	6	7	8	9
331	46:21:140301:315	здание	Курская область, р-н Советский, с. Нижняя Грайворонка	15.2	_____	_____	Жилой дом	258996.9
332	46:21:140301:316	здание	Курская область, р-н Советский, с. Нижняя Грайворонка	195.1	_____	_____	Жилой дом	2305609.86
333	46:21:140301:317	здание	Курская область, р-н Советский, с. Нижняя Грайворонка	25.8	_____	_____	Жилой дом	414354.45
334	46:21:140301:318	здание	Курская область, Советский р-н, с Нижняя Грайворонка, д 118	72.7	_____	_____	Жилой дом	969826
335	46:21:140301:319	здание	Курская область, Советский р-н, с Нижняя Грайворонка, д 2	25.2	_____	_____	Жилой дом	297803.02

Заместитель начальника отдела
полное наименование должности

М.П.

подпись

/ И.А. Цветкова /
инициалы, фамилия

Филиал федерального государственного бюджетного учреждения "Федеральная кадастровая палата Федеральной службы государственной регистрации, кадастра и картографии" по Курской области

(полное наименование органа регистрации прав)

Раздел 1

КАДАСТРОВЫЙ ПЛАН ТЕРРИТОРИИ

Лист № 68	раздела 1	Всего листов раздела 1: 106	Всего разделов: 9	Всего листов: 548
-----------	-----------	-----------------------------	-------------------	-------------------

« 25 » октября 2019 г. № 46/19-1-367401

Номер кадастрового квартала: 46:21:140301

Номер п/п	Кадастровый номер объекта недвижимости	Вид объекта недвижимости	Адрес	Площадь или основная характеристика	Категория земель	Виды разрешенного использования	Назначение (проектируемое назначение)	Кадастровая стоимость (руб)
1	2	3	4	5	6	7	8	9
336	46:21:140301:320	здание	Курская область, Советский р-н, с Нижняя Грайворонка, д 23	58.1	_____	_____	Жилой дом	813470.88
337	46:21:140301:321	здание	Курская область, р-н Советский, с. Нижняя Грайворонка	381.3	_____	_____	Нежилое здание	949036.64
338	46:21:140301:322	здание	Курская область, р-н Советский, с. Нижняя Грайворонка	40.6	_____	_____	Жилой дом	479793.75
339	46:21:140301:323	здание	Курская область, р-н Советский, с. Нижняя Грайворонка	79.4	_____	_____	Жилой дом	1038000.96
340	46:21:140301:324	сооружение	Курская область, Советский р-н, с/с Нижнеграйворонский, с Нижняя Грайворонка, д -	протяженность: 40 м	_____	_____	ПС 35/10 кВ "Н-Грайворонка"	402987

Заместитель начальника отдела

полное наименование должности

М.П.

подпись

/ И.А. Цветкова /

инициалы, фамилия

Филиал федерального государственного бюджетного учреждения "Федеральная кадастровая палата Федеральной службы государственной регистрации, кадастра и картографии" по Курской области

(полное наименование органа регистрации прав)

Раздел 1

КАДАСТРОВЫЙ ПЛАН ТЕРРИТОРИИ

Лист № 69	раздела 1	Всего листов раздела 1: 106	Всего разделов: 9	Всего листов: 548
------------------	------------------	------------------------------------	--------------------------	--------------------------

« 25 » октября 2019 г. № 46/19-1-367401

Номер кадастрового квартала: 46:21:140301

Номер п/п	Кадастровый номер объекта недвижимости	Вид объекта недвижимости	Адрес	Площадь или основная характеристика	Категория земель	Виды разрешенного использования	Назначение (проектируемое назначение)	Кадастровая стоимость (руб)
1	2	3	4	5	6	7	8	9
341	46:21:140301:325	сооружение	Курская область, р-н Советский, с Нижняя Грайворонка	протяженность: 6509 м	—	—	Газоснабжение	14172356.4
342	46:21:140301:326	здание	Курская область, Советский район, с. Нижняя Грайворонка, ул. Центральная, д. 98а	46.9	—	—	Жилой дом	684817.85
343	46:21:140301:327	здание	Курская область, р-н Советский, с Нижняя Грайворонка	1372.6	—	—	Нежилое здание	2347310.71
344	46:21:140301:328	здание	Курская область, Советский р-н, с/с Нижнеграйворонский, с Нижняя Грайворонка, ул Школьная, д 133	68.0	—	—	Жилой дом	1030078.28
345	46:21:140301:329	здание	Курская область, р-н Советский, с. Нижняя Грайворонка	59.4	—	—	Жилой дом	827875.62

Заместитель начальника отдела
полное наименование должности

М.П.

подпись

/ И.А. Цветкова /
инициалы, фамилия

Филиал федерального государственного бюджетного учреждения "Федеральная кадастровая палата Федеральной службы государственной регистрации, кадастра и картографии" по Курской области

(полное наименование органа регистрации прав)

Раздел 1

КАДАСТРОВЫЙ ПЛАН ТЕРРИТОРИИ

Лист № 70	раздела 1	Всего листов раздела 1: 106	Всего разделов: 9	Всего листов: 548
------------------	------------------	------------------------------------	--------------------------	--------------------------

« 25 » октября 2019 г. № 46/19-1-367401

Номер кадастрового квартала: 46:21:140301

Номер п/п	Кадастровый номер объекта недвижимости	Вид объекта недвижимости	Адрес	Площадь или основная характеристика	Категория земель	Виды разрешенного использования	Назначение (проектируемое назначение)	Кадастровая стоимость (руб)
1	2	3	4	5	6	7	8	9
346	46:21:140301:330	здание	Курская область, р-н Советский, с. Нижняя Грайворонка	24.4	_____	_____	Жилой дом	394736.37
347	46:21:140301:331	здание	Курская область, Советский р-н, с/с Нижнеграйворонский, с Нижняя Грайворонка, ул Центральная, д 60	72.8	_____	_____	Жилой дом	970859.34
348	46:21:140301:332	здание	Курская область, р-н Советский, с Нижняя Грайворонка	52.9	_____	_____	Жилой дом	754794.66
349	46:21:140301:333	здание	Курская область, р-н Советский, с. Нижняя Грайворонка	88.7	_____	_____	Жилой дом	2042163.16
350	46:21:140301:334	здание	Курская область, Советский р-н, с/с Нижнеграйворонский, с Нижняя Грайворонка, ул Центральная, д 38	69.0	_____	_____	Жилой дом	1028303.55

Заместитель начальника отдела
полное наименование должности

М.П.

подпись

/ И.А. Цветкова /
инициалы, фамилия

Филиал федерального государственного бюджетного учреждения "Федеральная кадастровая палата Федеральной службы государственной регистрации, кадастра и картографии" по Курской области

(полное наименование органа регистрации прав)

Раздел 1

КАДАСТРОВЫЙ ПЛАН ТЕРРИТОРИИ

Лист № 71	раздела 1	Всего листов раздела 1: 106	Всего разделов: 9	Всего листов: 548
-----------	-----------	-----------------------------	-------------------	-------------------

« 25 » октября 2019 г. № 46/19-1-367401

Номер кадастрового квартала: 46:21:140301

Номер п/п	Кадастровый номер объекта недвижимости	Вид объекта недвижимости	Адрес	Площадь или основная характеристика	Категория земель	Виды разрешенного использования	Назначение (проектируемое назначение)	Кадастровая стоимость (руб)
1	2	3	4	5	6	7	8	9
351	46:21:140301:335	здание	Курская область, р-н Советский, с. Нижняя Грайворонка	38.9	_____	_____	Жилой дом	587207.95
352	46:21:140301:336	здание	Курская область, р-н Советский, с. Нижняя Грайворонка	58.6	_____	_____	Жилой дом	1480892.32
353	46:21:140301:337	здание	Курская область, Советский р-н, с/с Нижнеграйворонский, с Нижняя Грайворонка, ул Центральная, д 89	80.9	_____	_____	Жилой дом	1052990.36
354	46:21:140301:338	здание	Курская область, р-н Советский, с. Нижняя Грайворонка	34.8	_____	_____	Жилой дом	535013.11
355	46:21:140301:339	здание	Курская область, р-н Советский, с. Нижняя Грайворонка	72.3	_____	_____	Жилой дом	965690.13

Заместитель начальника отдела
полное наименование должности

М.П.

подпись

/ И.А. Цветкова /
инициалы, фамилия

Филиал федерального государственного бюджетного учреждения "Федеральная кадастровая палата Федеральной службы государственной регистрации, кадастра и картографии" по Курской области

(полное наименование органа регистрации прав)

Раздел 1

КАДАСТРОВЫЙ ПЛАН ТЕРРИТОРИИ

Лист № 72	раздела 1	Всего листов раздела 1: 106	Всего разделов: 9	Всего листов: 548
« 25 » октября 2019 г. № 46/19-1-367401				
Номер кадастрового квартала: 46:21:140301				

Номер п/п	Кадастровый номер объекта недвижимости	Вид объекта недвижимости	Адрес	Площадь или основная характеристика	Категория земель	Виды разрешенного использования	Назначение (проектируемое назначение)	Кадастровая стоимость (руб)
1	2	3	4	5	6	7	8	9
356	46:21:140301:340	здание	Курская область, Советский район, Нижнеграйворонский сельсовет, с. Нижняя Грайворонка, ул. Центральная, д. 85	47.2	_____	_____	Жилой дом	688378.49
357	46:21:140301:341	здание	Курская область, р-н Советский, с. Нижняя Грайворонка	183.8	_____	_____	Жилой дом	3477396.75
358	46:21:140301:342	здание	Курская область, р-н Советский, с. Нижняя Грайворонка	68.1	_____	_____	Жилой дом	921786.62
359	46:21:140301:343	здание	Курская область, р-н Советский, с. Нижняя Грайворонка	34.3	_____	_____	Жилой дом	528537.27
360	46:21:140301:344	здание	Курская область, р-н Советский, с. Нижняя Грайворонка	16.4	_____	_____	Жилой дом	277439.29

Заместитель начальника отдела
полное наименование должности

М.П.

подпись

/ И.А. Цветкова /
инициалы, фамилия

Филиал федерального государственного бюджетного учреждения "Федеральная кадастровая палата Федеральной службы государственной регистрации, кадастра и картографии" по Курской области

(полное наименование органа регистрации прав)

Раздел 1

КАДАСТРОВЫЙ ПЛАН ТЕРРИТОРИИ

Лист № 73	раздела 1	Всего листов раздела 1: 106	Всего разделов: 9	Всего листов: 548
------------------	------------------	------------------------------------	--------------------------	--------------------------

« 25 » октября 2019 г. № 46/19-1-367401

Номер кадастрового квартала: 46:21:140301

Номер п/п	Кадастровый номер объекта недвижимости	Вид объекта недвижимости	Адрес	Площадь или основная характеристика	Категория земель	Виды разрешенного использования	Назначение (проектируемое назначение)	Кадастровая стоимость (руб)
1	2	3	4	5	6	7	8	9
361	46:21:140301:345	здание	Курская область, р-н Советский, с. Нижняя Грайворонка, к-з XX партсъезд	42.6	_____	_____	Жилой дом	633009.16
362	46:21:140301:346	сооружение	Курская область, р-н Советский, с. Нижняя Грайворонка	_____	_____	_____	Линия электропередачи	384622.9
363	46:21:140301:347	здание	Курская область, р-н Советский, с. Нижняя Грайворонка	38.3	_____	_____	Жилой дом	579667.44
364	46:21:140301:348	здание	Курская область, р-н Советский, с. Нижняя Грайворонка	24.7	_____	_____	Жилой дом	398961.32
365	46:21:140301:349	здание	Курская область, Советский р-н, с/с Нижнеграйворонский, с Нижняя Грайворонка, ул Школьная, д 114	65.5	_____	_____	Жилой дом	894156.22

Заместитель начальника отдела
полное наименование должности

М.П.

подпись

/ И.А. Цветкова /
инициалы, фамилия

Филиал федерального государственного бюджетного учреждения "Федеральная кадастровая палата Федеральной службы государственной регистрации, кадастра и картографии" по Курской области

(полное наименование органа регистрации прав)

Раздел 1

КАДАСТРОВЫЙ ПЛАН ТЕРРИТОРИИ

Лист № 74	раздела 1	Всего листов раздела 1: 106	Всего разделов: 9	Всего листов: 548
------------------	------------------	------------------------------------	--------------------------	--------------------------

« 25 » октября 2019 г. № 46/19-1-367401

Номер кадастрового квартала: 46:21:140301

Номер п/п	Кадастровый номер объекта недвижимости	Вид объекта недвижимости	Адрес	Площадь или основная характеристика	Категория земель	Виды разрешенного использования	Назначение (проектируемое назначение)	Кадастровая стоимость (руб)
1	2	3	4	5	6	7	8	9
366	46:21:140301:350	здание	Курская область, Советский р-н, с/с Нижнеграйворонский, с Нижняя Грайворонка, ул Школьная, д 120	48.2	_____	_____	Жилой дом	700199.47
367	46:21:140301:351	здание	Курская область, Советский р-н, с/с Нижнеграйворонский, с Нижняя Грайворонка, ул Школьная, д 115	33.1	_____	_____	Жилой дом	512892.78
368	46:21:140301:352	здание	Курская область, Советский р-н, с Нижняя Грайворонка, д 68	40.9	_____	_____	Жилой дом	612111.85
369	46:21:140301:353	здание	Курская область, Советский р-н, с Нижняя Грайворонка, д 185	74.3	_____	_____	Жилой дом	986294.61
370	46:21:140301:354	здание	Курская область, Советский р-н, с Нижняя Грайворонка, д 135	390.8	_____	_____	Многоквартирный дом	4238909.9

Заместитель начальника отдела
полное наименование должности

М.П.

подпись

/ И.А. Цветкова /
инициалы, фамилия

Филиал федерального государственного бюджетного учреждения "Федеральная кадастровая палата Федеральной службы государственной регистрации, кадастра и картографии" по Курской области

(полное наименование органа регистрации прав)

Раздел 1

КАДАСТРОВЫЙ ПЛАН ТЕРРИТОРИИ

Лист № 75	раздела 1	Всего листов раздела 1: 106	Всего разделов: 9	Всего листов: 548
------------------	------------------	------------------------------------	--------------------------	--------------------------

« 25 » октября 2019 г. № 46/19-1-367401

Номер кадастрового квартала: 46:21:140301

Номер п/п	Кадастровый номер объекта недвижимости	Вид объекта недвижимости	Адрес	Площадь или основная характеристика	Категория земель	Виды разрешенного использования	Назначение (проектируемое назначение)	Кадастровая стоимость (руб)
1	2	3	4	5	6	7	8	9
371	46:21:140301:355	здание	Курская область, р-н Советский, с. Нижняя Грайворонка	41.6	_____	_____	Жилой дом	620746.05
372	46:21:140301:356	здание	Курская область, Советский р-н, с Нижняя Грайворонка, д 105	30.6	_____	_____	Жилой дом	479818.4
373	46:21:140301:357	здание	Курская область, р-н Советский, с. Нижняя Грайворонка	51.1	_____	_____	Жилой дом	734068.87
374	46:21:140301:358	здание	Курская область, р-н Советский, с. Нижняя Грайворонка	38.2	_____	_____	Жилой дом	451431.56
375	46:21:140301:359	здание	Курская область, р-н Советский, с. Нижняя Грайворонка	24.7	_____	_____	Жилой дом	398961.32

Заместитель начальника отдела
полное наименование должности

М.П.

подпись

/ И.А. Цветкова /
инициалы, фамилия

Филиал федерального государственного бюджетного учреждения "Федеральная кадастровая палата Федеральной службы государственной регистрации, кадастра и картографии" по Курской области

(полное наименование органа регистрации прав)

Раздел 1

КАДАСТРОВЫЙ ПЛАН ТЕРРИТОРИИ

Лист № 76	раздела 1	Всего листов раздела 1: 106	Всего разделов: 9	Всего листов: 548
« 25 » октября 2019 г. № 46/19-1-367401				
Номер кадастрового квартала: 46:21:140301				

Номер п/п	Кадастровый номер объекта недвижимости	Вид объекта недвижимости	Адрес	Площадь или основная характеристика	Категория земель	Виды разрешенного использования	Назначение (проектируемое назначение)	Кадастровая стоимость (руб)
1	2	3	4	5	6	7	8	9
376	46:21:140301:360	здание	Курская область, р-н Советский, с Нижняя Грайворонка	52.7	_____	_____	Жилой дом	752502.77
377	46:21:140301:361	здание	Курская область, р-н Советский, с. Нижняя Грайворонка	80.7	_____	_____	Жилой дом	1119281.56
378	46:21:140301:362	здание	Курская область, р-н Советский, с. Нижняя Грайворонка	37.1	_____	_____	Жилой дом	564487.63
379	46:21:140301:363	здание	Курская область, р-н Советский, с. Нижняя Грайворонка	29.0	_____	_____	Жилой дом	458293.96
380	46:21:140301:364	здание	Курская область, Советский р-н, с Нижняя Грайворонка, д 109	49.1	_____	_____	Жилой дом	1285167.46

Заместитель начальника отдела
полное наименование должности

М.П.

подпись

/ И.А. Цветкова /
инициалы, фамилия

Филиал федерального государственного бюджетного учреждения "Федеральная кадастровая палата Федеральной службы государственной регистрации, кадастра и картографии" по Курской области

(полное наименование органа регистрации прав)

Раздел 1

КАДАСТРОВЫЙ ПЛАН ТЕРРИТОРИИ

Лист № 77	раздела 1	Всего листов раздела 1: 106	Всего разделов: 9	Всего листов: 548
« 25 » октября 2019 г. № 46/19-1-367401				
Номер кадастрового квартала: 46:21:140301				

Номер п/п	Кадастровый номер объекта недвижимости	Вид объекта недвижимости	Адрес	Площадь или основная характеристика	Категория земель	Виды разрешенного использования	Назначение (проектируемое назначение)	Кадастровая стоимость (руб)
1	2	3	4	5	6	7	8	9
381	46:21:140301:365	здание	Курская область, р-н Советский, с. Нижняя Грайворонка	9.5	_____	_____	Нежилое здание	29382.08
382	46:21:140301:366	здание	Курская область, р-н Советский, с. Нижняя Грайворонка	89.0	_____	_____	Жилой дом	2047393.38
383	46:21:140301:367	здание	Курская область, р-н Советский, с. Нижняя Грайворонка	25.0	_____	_____	Жилой дом	403174.5
384	46:21:140301:368	здание	Курская область, р-н Советский, с. Нижняя Грайворонка	78.7	_____	_____	Жилой дом	1030972.36
385	46:21:140301:369	здание	Курская область, р-н Советский, с. Нижняя Грайворонка	78.8	_____	_____	Жилой дом	1031978.2

Заместитель начальника отдела
полное наименование должности

М.П.

подпись

/ И.А. Цветкова /
инициалы, фамилия

Филиал федерального государственного бюджетного учреждения "Федеральная кадастровая палата Федеральной службы государственной регистрации, кадастра и картографии" по Курской области

(полное наименование органа регистрации прав)

Раздел 1

КАДАСТРОВЫЙ ПЛАН ТЕРРИТОРИИ

Лист № 78	раздела 1	Всего листов раздела 1: 106	Всего разделов: 9	Всего листов: 548
------------------	------------------	------------------------------------	--------------------------	--------------------------

« 25 » октября 2019 г. № 46/19-1-367401

Номер кадастрового квартала: 46:21:140301

Номер п/п	Кадастровый номер объекта недвижимости	Вид объекта недвижимости	Адрес	Площадь или основная характеристика	Категория земель	Виды разрешенного использования	Назначение (проектируемое назначение)	Кадастровая стоимость (руб)
1	2	3	4	5	6	7	8	9
386	46:21:140301:370	здание	Курская область, р-н Советский, с. Нижняя Грайворонка	44.2	_____	_____	Нежилое здание	117608.24
387	46:21:140301:371	здание	Курская область, р-н Советский, с. Нижняя Грайворонка	88.0	_____	_____	Жилой дом	1122677.6
388	46:21:140301:372	здание	Курская область, р-н Советский, с. Нижняя Грайворонка	54.7	_____	_____	Жилой дом	646421.63
389	46:21:140301:373	здание	Курская область, Советский район, Нижнеграйворонский сельсовет, с. Нижняя Грайворонка, ул. Школьная, д. 138	154.0	_____	_____	Жилой дом	1819907.32
390	46:21:140301:374	здание	Курская область, р-н Советский, с. Нижняя Грайворонка	311.0	_____	_____	Нежилое здание	827515.02

Заместитель начальника отдела
полное наименование должности

М.П.

подпись

/ И.А. Цветкова /
инициалы, фамилия

Филиал федерального государственного бюджетного учреждения "Федеральная кадастровая палата Федеральной службы государственной регистрации, кадастра и картографии" по Курской области

(полное наименование органа регистрации прав)

Раздел 1

КАДАСТРОВЫЙ ПЛАН ТЕРРИТОРИИ

Лист № 79	раздела 1	Всего листов раздела 1: 106	Всего разделов: 9	Всего листов: 548
------------------	------------------	------------------------------------	--------------------------	--------------------------

« 25 » октября 2019 г. № 46/19-1-367401

Номер кадастрового квартала: 46:21:140301

Номер п/п	Кадастровый номер объекта недвижимости	Вид объекта недвижимости	Адрес	Площадь или основная характеристика	Категория земель	Виды разрешенного использования	Назначение (проектируемое назначение)	Кадастровая стоимость (руб)
1	2	3	4	5	6	7	8	9
391	46:21:140301:375	здание	Курская область, р-н Советский, с. Нижняя Грайворонка	75.1	_____	_____	Жилой дом	994180.56
392	46:21:140301:376	здание	Курская область, р-н Советский, с. Нижняя Грайворонка	27.3	_____	_____	Нежилое здание	112325.03
393	46:21:140301:377	здание	Курская область, р-н Советский, с. Нижняя Грайворонка	35.4	_____	_____	Жилой дом	542751.38
394	46:21:140301:378	здание	Курская область, р-н Советский, с. Нижняя Грайворонка	17.6	_____	_____	Жилой дом	295644.8
395	46:21:140301:379	здание	Курская обл., р-н Советский, Нижнеграйворонский сельсовет, с. Нижняя Грайворонка	145.2	_____	_____	Нежилое здание	828255

Заместитель начальника отдела
полное наименование должности

М.П.

подпись

/ И.А. Цветкова /
инициалы, фамилия

Филиал федерального государственного бюджетного учреждения "Федеральная кадастровая палата Федеральной службы государственной регистрации, кадастра и картографии" по Курской области

(полное наименование органа регистрации прав)

Раздел 1

КАДАСТРОВЫЙ ПЛАН ТЕРРИТОРИИ

Лист № 80	раздела 1	Всего листов раздела 1: 106	Всего разделов: 9	Всего листов: 548
-----------	-----------	-----------------------------	-------------------	-------------------

« 25 » октября 2019 г. № 46/19-1-367401

Номер кадастрового квартала: 46:21:140301

Номер п/п	Кадастровый номер объекта недвижимости	Вид объекта недвижимости	Адрес	Площадь или основная характеристика	Категория земель	Виды разрешенного использования	Назначение (проектируемое назначение)	Кадастровая стоимость (руб)
1	2	3	4	5	6	7	8	9
396	46:21:140301:380	здание	Курская область, р-н Советский, с. Нижняя Грайворонка	29.6	_____	_____	Жилой дом	466399.21
397	46:21:140301:381	здание	Курская область, Советский р-н, с Нижняя Грайворонка, д 107	37.9	_____	_____	Жилой дом	574622.37
398	46:21:140301:382	здание	Курская область, р-н Советский, с. Нижняя Грайворонка	98.7	_____	_____	Жилой дом	2317476.99
399	46:21:140301:383	здание	Курская область, р-н Советский, с. Нижняя Грайворонка	50.2	_____	_____	Жилой дом	723621.96
400	46:21:140301:384	здание	Курская область, Советский район, с Нижняя Грайворонка, ул Заречная, д 151	46.8	_____	_____	Жилой дом	683629.13

Заместитель начальника отдела

полное наименование должности

М.П.

подпись

/ И.А. Цветкова /

инициалы, фамилия

Филиал федерального государственного бюджетного учреждения "Федеральная кадастровая палата Федеральной службы государственной регистрации, кадастра и картографии" по Курской области

(полное наименование органа регистрации прав)

Раздел 1

КАДАСТРОВЫЙ ПЛАН ТЕРРИТОРИИ

Лист № 81	раздела 1	Всего листов раздела 1: 106	Всего разделов: 9	Всего листов: 548
------------------	------------------	------------------------------------	--------------------------	--------------------------

« 25 » октября 2019 г. № 46/19-1-367401

Номер кадастрового квартала: 46:21:140301

Номер п/п	Кадастровый номер объекта недвижимости	Вид объекта недвижимости	Адрес	Площадь или основная характеристика	Категория земель	Виды разрешенного использования	Назначение (проектируемое назначение)	Кадастровая стоимость (руб)
1	2	3	4	5	6	7	8	9
401	46:21:140301:385	здание	Курская область, Советский р-н, с Нижняя Грайворонка, д 84	42.8	_____	_____	Жилой дом	635451.6
402	46:21:140301:386	здание	Курская область, Советский район, Нижнеграйворонский сельсовет, с. Нижняя Грайворонка, ул. Центральная, д. 17.	40.2	_____	_____	Жилой дом	603435.37
403	46:21:140301:387	здание	Курская область, Советский р-н, с Нижняя Грайворонка, д н/б	51.8	_____	_____	Жилой дом	742155.18
404	46:21:140301:388	здание	Курская область, р-н Советский, с. Нижняя Грайворонка	1052.1	_____	_____	Нежилое здание	2671155.65
405	46:21:140301:389	здание	Курская область, р-н Советский, с. Нижняя Грайворонка	36.4	_____	_____	Жилой дом	555570.65

Заместитель начальника отдела
полное наименование должности

М.П.

подпись

/ И.А. Цветкова /
инициалы, фамилия

Филиал федерального государственного бюджетного учреждения "Федеральная кадастровая палата Федеральной службы государственной регистрации, кадастра и картографии" по Курской области

(полное наименование органа регистрации прав)

Раздел 1

КАДАСТРОВЫЙ ПЛАН ТЕРРИТОРИИ

Лист № 82	раздела 1	Всего листов раздела 1: 106	Всего разделов: 9	Всего листов: 548
------------------	------------------	------------------------------------	--------------------------	--------------------------

« 25 » октября 2019 г. № 46/19-1-367401

Номер кадастрового квартала: 46:21:140301

Номер п/п	Кадастровый номер объекта недвижимости	Вид объекта недвижимости	Адрес	Площадь или основная характеристика	Категория земель	Виды разрешенного использования	Назначение (проектируемое назначение)	Кадастровая стоимость (руб)
1	2	3	4	5	6	7	8	9
406	46:21:140301:390	здание	Курская область, Советский р-н, с/с Нижнеграйворонский, с Нижняя Грайворонка, ул Заречная, д 218	71.5	_____	_____	Жилой дом	957395.01
407	46:21:140301:391	здание	Курская область, Советский р-н, с Нижняя Грайворонка, д 16	27.1	_____	_____	Жилой дом	432352.32
408	46:21:140301:392	здание	Курская область, Советский р-н, с Нижняя Грайворонка, д 140	182.8	_____	_____	Многоквартирный дом	1813626.44
409	46:21:140301:393	здание	Курская область, р-н Советский, с. Нижняя Грайворонка	65.8	_____	_____	Жилой дом	897362.63
410	46:21:140301:394	здание	Курская область, Советский район, Нижнеграйворонский сельсовет, с. Нижняя Грайворонка, ул. Центральная, д. 70	42.6	_____	_____	Жилой дом	633009.16

Заместитель начальника отдела

полное наименование должности

М.П.

подпись

/ И.А. Цветкова /

инициалы, фамилия

Филиал федерального государственного бюджетного учреждения "Федеральная кадастровая палата Федеральной службы государственной регистрации, кадастра и картографии" по Курской области

(полное наименование органа регистрации прав)

Раздел 1

КАДАСТРОВЫЙ ПЛАН ТЕРРИТОРИИ

Лист № 83	раздела 1	Всего листов раздела 1: 106	Всего разделов: 9	Всего листов: 548
------------------	------------------	------------------------------------	--------------------------	--------------------------

« 25 » октября 2019 г. № 46/19-1-367401

Номер кадастрового квартала: 46:21:140301

Номер п/п	Кадастровый номер объекта недвижимости	Вид объекта недвижимости	Адрес	Площадь или основная характеристика	Категория земель	Виды разрешенного использования	Назначение (проектируемое назначение)	Кадастровая стоимость (руб)
1	2	3	4	5	6	7	8	9
411	46:21:140301:395	здание	Курская область, р-н Советский, с. Нижняя Грайворонка	37.9	_____	_____	Жилой дом	574622.37
412	46:21:140301:396	здание	Курская область, р-н Советский, с. Нижняя Грайворонка	32.6	_____	_____	Жилой дом	506330.49
413	46:21:140301:397	здание	Курская область, р-н Советский, с. Нижняя Грайворонка	213.2	_____	_____	Нежилое здание	567286.82
414	46:21:140301:398	здание	Курская область, р-н Советский, с. Нижняя Грайворонка	289.9	_____	_____	Нежилое здание	752986.26
415	46:21:140301:399	здание	Курская область, р-н Советский, с. Нижняя Грайворонка	2058.0	_____	_____	Нежилое здание	3519426.96

Заместитель начальника отдела
полное наименование должности

М.П.

подпись

/ И.А. Цветкова /
инициалы, фамилия

Филиал федерального государственного бюджетного учреждения "Федеральная кадастровая палата Федеральной службы государственной регистрации, кадастра и картографии" по Курской области

(полное наименование органа регистрации прав)

Раздел 1

КАДАСТРОВЫЙ ПЛАН ТЕРРИТОРИИ

Лист № 84	раздела 1	Всего листов раздела 1: 106	Всего разделов: 9	Всего листов: 548
« 25 » октября 2019 г. № 46/19-1-367401				
Номер кадастрового квартала: 46:21:140301				

Номер п/п	Кадастровый номер объекта недвижимости	Вид объекта недвижимости	Адрес	Площадь или основная характеристика	Категория земель	Виды разрешенного использования	Назначение (проектируемое назначение)	Кадастровая стоимость (руб)
1	2	3	4	5	6	7	8	9
416	46:21:140301:400	здание	Курская область, Советский район, с. Нижняя Грайворонка, ул. Заречная, д. 152	62.4	—	—	Жилой дом	860735.62
417	46:21:140301:401	здание	Курская область, Советский р-н, с Нижняя Грайворонка, д 117	81.2	—	—	Жилой дом	1055976.77
418	46:21:140301:402	сооружение	Курская область, Советский р-н, с/с Нижнеграйворонский, с Нижняя Грайворонка, д -	глубина: 57 м	—	—	Водозаборная скважина с водонапорной башней	164214.1
419	46:21:140301:403	здание	Курская область, Советский р-н, с Нижняя Грайворонка, д 93	31.2	—	—	Жилой дом	487816.99
420	46:21:140301:404	здание	Курская область, р-н Советский, с/с Нижнеграйворонский, с. Нижняя Грайворонка	460.7	—	—	Нежилое здание	1109434.71

Заместитель начальника отдела
полное наименование должности

М.П.

подпись

/ И.А. Цветкова /
инициалы, фамилия

Филиал федерального государственного бюджетного учреждения "Федеральная кадастровая палата Федеральной службы государственной регистрации, кадастра и картографии" по Курской области

(полное наименование органа регистрации прав)

Раздел 1

КАДАСТРОВЫЙ ПЛАН ТЕРРИТОРИИ

Лист № 85	раздела 1	Всего листов раздела 1: 106	Всего разделов: 9	Всего листов: 548
------------------	------------------	------------------------------------	--------------------------	--------------------------

« 25 » октября 2019 г. № 46/19-1-367401

Номер кадастрового квартала: 46:21:140301

Номер п/п	Кадастровый номер объекта недвижимости	Вид объекта недвижимости	Адрес	Площадь или основная характеристика	Категория земель	Виды разрешенного использования	Назначение (проектируемое назначение)	Кадастровая стоимость (руб)
1	2	3	4	5	6	7	8	9
421	46:21:140301:405	здание	Курская область, р-н Советский, с. Нижняя Грайворонка	437.3	_____	_____	Нежилое здание	2106456.61
422	46:21:140301:406	здание	Курская область, р-н Советский, с. Нижняя Грайворонка	161.9	_____	_____	Многоквартирный дом	1489193.44
423	46:21:140301:407	здание	Курская область, р-н Советский, с. Нижняя Грайворонка	19.9	_____	_____	Жилой дом	329908.57
424	46:21:140301:408	здание	306604 Курская область, Советский р-н, с/с Нижнеграйворонский, с Нижняя Грайворонка, ул Центральная, д 100	72.9	_____	_____	Жилой дом	1099493.11
425	46:21:140301:409	здание	Курская область, р-н Советский, с. Нижняя Грайворонка	46.8	_____	_____	Жилой дом	683629.13

Заместитель начальника отдела
полное наименование должности

М.П.

подпись

/ И.А. Цветкова /
инициалы, фамилия

Филиал федерального государственного бюджетного учреждения "Федеральная кадастровая палата Федеральной службы государственной регистрации, кадастра и картографии" по Курской области

(полное наименование органа регистрации прав)

Раздел 1

КАДАСТРОВЫЙ ПЛАН ТЕРРИТОРИИ

Лист № 86	раздела 1	Всего листов раздела 1: 106	Всего разделов: 9	Всего листов: 548
------------------	------------------	------------------------------------	--------------------------	--------------------------

« 25 » октября 2019 г. № 46/19-1-367401

Номер кадастрового квартала: 46:21:140301

Номер п/п	Кадастровый номер объекта недвижимости	Вид объекта недвижимости	Адрес	Площадь или основная характеристика	Категория земель	Виды разрешенного использования	Назначение (проектируемое назначение)	Кадастровая стоимость (руб)
1	2	3	4	5	6	7	8	9
426	46:21:140301:410	здание	Курская область, р-н Советский, с. Нижняя Грайворонка	84.2	_____	_____	Жилой дом	1962956.28
427	46:21:140301:411	здание	Курская область, р-н Советский, с. Нижняя Грайворонка	89.9	_____	_____	Жилой дом	1140989.22
428	46:21:140301:412	здание	Курская область, р-н Советский, с. Нижняя Грайворонка	88.8	_____	_____	Жилой дом	2043907.82
429	46:21:140301:413	здание	Курская область, Советский р-н, с/с Нижнеграйворонский, с Нижняя Грайворонка, ул Школьная, д 148	153.4	_____	_____	Многоквартирный дом	1411008.48
430	46:21:140301:414	здание	Курская область, Советский р-н, с Нижняя Грайворонка, д 72	45.7	_____	_____	Жилой дом	670505.83

Заместитель начальника отдела
полное наименование должности

М.П.

подпись

/ И.А. Цветкова /
инициалы, фамилия

Филиал федерального государственного бюджетного учреждения "Федеральная кадастровая палата Федеральной службы государственной регистрации, кадастра и картографии" по Курской области

(полное наименование органа регистрации прав)

Раздел 1

КАДАСТРОВЫЙ ПЛАН ТЕРРИТОРИИ

Лист № 87	раздела 1	Всего листов раздела 1: 106	Всего разделов: 9	Всего листов: 548
-----------	-----------	-----------------------------	-------------------	-------------------

« 25 » октября 2019 г. № 46/19-1-367401

Номер кадастрового квартала: 46:21:140301

Номер п/п	Кадастровый номер объекта недвижимости	Вид объекта недвижимости	Адрес	Площадь или основная характеристика	Категория земель	Виды разрешенного использования	Назначение (проектируемое назначение)	Кадастровая стоимость (руб)
1	2	3	4	5	6	7	8	9
431	46:21:140301:415	здание	Курская область, Советский р-н, с Нижняя Грайворонка, д 92	41.1	_____	_____	Жилой дом	614583.1
432	46:21:140301:416	здание	Курская область, Советский р-н, с Нижняя Грайворонка, д 89	35.9	_____	_____	Жилой дом	549173.07
433	46:21:140301:417	здание	Курская область, р-н Советский, с. Нижняя Грайворонка	72.4	_____	_____	Жилой дом	966724.62
434	46:21:140301:418	здание	Курская область, р-н Советский, с. Нижняя Грайворонка	21.3	_____	_____	Жилой дом	350379.25
435	46:21:140301:419	здание	Курская область, р-н Советский, с/с Нижнеграйворонский, с. Нижняя Грайворонка	61.6	_____	_____	Нежилое здание	232021.94

Заместитель начальника отдела

полное наименование должности

М.П.

подпись

/ И.А. Цветкова /

инициалы, фамилия

Филиал федерального государственного бюджетного учреждения "Федеральная кадастровая палата Федеральной службы государственной регистрации, кадастра и картографии" по Курской области

(полное наименование органа регистрации прав)

Раздел 1

КАДАСТРОВЫЙ ПЛАН ТЕРРИТОРИИ

Лист № 88	раздела 1	Всего листов раздела 1: 106	Всего разделов: 9	Всего листов: 548
------------------	------------------	------------------------------------	--------------------------	--------------------------

« 25 » октября 2019 г. № 46/19-1-367401

Номер кадастрового квартала: 46:21:140301

Номер п/п	Кадастровый номер объекта недвижимости	Вид объекта недвижимости	Адрес	Площадь или основная характеристика	Категория земель	Виды разрешенного использования	Назначение (проектируемое назначение)	Кадастровая стоимость (руб)
1	2	3	4	5	6	7	8	9
436	46:21:140301:420	здание	Курская область, р-н Советский, с. Нижняя Грайворонка	30.9	_____	_____	Жилой дом	365163.22
437	46:21:140301:421	здание	Курская область, Советский район, Нижнеграйворонский сельсовет, с. Нижняя Грайворонка, ул Заречная, д 191	38.0	_____	_____	Жилой дом	575885.06
438	46:21:140301:422	здание	Курская область, р-н Советский, с. Нижняя Грайворонка	27.9	_____	_____	Жилой дом	443326.82
439	46:21:140301:423	здание	Курская область, р-н Советский, с. Нижняя Грайворонка	28.5	_____	_____	Жилой дом	451507.83
440	46:21:140301:424	здание	Курская область, Советский р-н, с. Нижняя Грайворонка, д 126	61.3	_____	_____	Жилой дом	1534637.53

Заместитель начальника отдела
полное наименование должности

М.П.

подпись

/ И.А. Цветкова /
инициалы, фамилия

Филиал федерального государственного бюджетного учреждения "Федеральная кадастровая палата Федеральной службы государственной регистрации, кадастра и картографии" по Курской области

(полное наименование органа регистрации прав)

Раздел 1

КАДАСТРОВЫЙ ПЛАН ТЕРРИТОРИИ

Лист № 89	раздела 1	Всего листов раздела 1: 106	Всего разделов: 9	Всего листов: 548
------------------	------------------	------------------------------------	--------------------------	--------------------------

« 25 » октября 2019 г. № 46/19-1-367401

Номер кадастрового квартала: 46:21:140301

Номер п/п	Кадастровый номер объекта недвижимости	Вид объекта недвижимости	Адрес	Площадь или основная характеристика	Категория земель	Виды разрешенного использования	Назначение (проектируемое назначение)	Кадастровая стоимость (руб)
1	2	3	4	5	6	7	8	9
441	46:21:140301:425	здание	Курская область, Советский район, Нижнеграйворонский сельсовет, с. Нижняя Грайворонка, ул. Центральная, д. 31	114.2	_____	_____	Жилой дом	1364296.01
442	46:21:140301:426	здание	Курская (обл), Советский (р-н), д.Грайворонка, д.53	55.7	_____	_____	Жилой дом	786604.31
443	46:21:140301:427	здание	Курская обл, Советский р-он, д. Грайворонк, к-з "ХХ Партсъезд"	15.0	_____	_____	Жилой дом	462697.05
444	46:21:140301:428	здание	Курская обл, Советский р-он, д. Грайворонка	42.1	_____	_____	Жилой дом	626887.95
445	46:21:140301:429	здание	Курская обл, Советский р-он, д. Грайворонко, к-з "ХХ Партсъезд"	49.6	_____	_____	Жилой дом	716625.76

Заместитель начальника отдела

полное наименование должности

М.П.

подпись

/ И.А. Цветкова /

инициалы, фамилия

Филиал федерального государственного бюджетного учреждения "Федеральная кадастровая палата Федеральной службы государственной регистрации, кадастра и картографии" по Курской области

(полное наименование органа регистрации прав)

Раздел 1

КАДАСТРОВЫЙ ПЛАН ТЕРРИТОРИИ

Лист № 90	раздела 1	Всего листов раздела 1: 106	Всего разделов: 9	Всего листов: 548
------------------	------------------	------------------------------------	--------------------------	--------------------------

« 25 » октября 2019 г. № 46/19-1-367401

Номер кадастрового квартала: 46:21:140301

Номер п/п	Кадастровый номер объекта недвижимости	Вид объекта недвижимости	Адрес	Площадь или основная характеристика	Категория земель	Виды разрешенного использования	Назначение (проектируемое назначение)	Кадастровая стоимость (руб)
1	2	3	4	5	6	7	8	9
446	46:21:140301:430	здание	Курская обл, Советский р-он, д. Грайворонко, к-з "ХХ Партсъезд"	60.8	_____	_____	Жилой дом	843275.33
447	46:21:140301:431	здание	Курская обл, Советский р-он, д. Грайворонко, к-з "ХХ Партсъезд"	50.9	_____	_____	Жилой дом	731752.14
448	46:21:140301:432	здание	Курская область, Советский район, с. Нижняя Грайворонка, ул. Школьная, д. 126	40.2	_____	_____	Жилой дом	603435.37
449	46:21:140301:433	здание	Курская обл, Советский р-он, д. Грайворонка, к-з "ХХ Партсъезд"	49.4	_____	_____	Жилой дом	714287.44
450	46:21:140301:434	здание	Курская область, р-н Советский, д. Грайворонка	34.8	_____	_____	Жилой дом	535013.11

Заместитель начальника отдела
полное наименование должности

М.П.

подпись

/ И.А. Цветкова /
инициалы, фамилия

Филиал федерального государственного бюджетного учреждения "Федеральная кадастровая палата Федеральной службы государственной регистрации, кадастра и картографии" по Курской области

(полное наименование органа регистрации прав)

Раздел 1

КАДАСТРОВЫЙ ПЛАН ТЕРРИТОРИИ

Лист № 91	раздела 1	Всего листов раздела 1: 106	Всего разделов: 9	Всего листов: 548
------------------	------------------	------------------------------------	--------------------------	--------------------------

« 25 » октября 2019 г. № 46/19-1-367401

Номер кадастрового квартала: 46:21:140301

Номер п/п	Кадастровый номер объекта недвижимости	Вид объекта недвижимости	Адрес	Площадь или основная характеристика	Категория земель	Виды разрешенного использования	Назначение (проектируемое назначение)	Кадастровая стоимость (руб)
1	2	3	4	5	6	7	8	9
451	46:21:140301:435	здание	Курская область, Советский р-н, с/с Нижнеграйворонский, с Нижняя Грайворонка, ул Центральная, д 19	53.8	_____	_____	Жилой дом	765075.27
452	46:21:140301:436	здание	Курская область, Советский район, Нижнеграйворонский сельсовет, с. Нижняя Грайворонка, ул. Центральная, д. 44	52.0	_____	_____	Жилой дом	744459.56
453	46:21:140301:437	здание	Курская обл., Советский р-н, д. Грайворонка, д. 83	70.6	_____	_____	Жилой дом	948025.27
454	46:21:140301:438	здание	Курская область, р-н Советский, д. Грайворонка	38.7	_____	_____	Жилой дом	584698.18
455	46:21:140301:439	здание	Курская область, р-н Советский, д. Грайворонка	45.8	_____	_____	Жилой дом	671702.8

Заместитель начальника отдела
полное наименование должности

М.П.

подпись

/ И.А. Цветкова /
инициалы, фамилия

Филиал федерального государственного бюджетного учреждения "Федеральная кадастровая палата Федеральной службы государственной регистрации, кадастра и картографии" по Курской области

(полное наименование органа регистрации прав)

Раздел 1

КАДАСТРОВЫЙ ПЛАН ТЕРРИТОРИИ

Лист № 92	раздела 1	Всего листов раздела 1: 106	Всего разделов: 9	Всего листов: 548
------------------	------------------	------------------------------------	--------------------------	--------------------------

« 25 » октября 2019 г. № 46/19-1-367401

Номер кадастрового квартала: 46:21:140301

Номер п/п	Кадастровый номер объекта недвижимости	Вид объекта недвижимости	Адрес	Площадь или основная характеристика	Категория земель	Виды разрешенного использования	Назначение (проектируемое назначение)	Кадастровая стоимость (руб)
1	2	3	4	5	6	7	8	9
456	46:21:140301:440	здание	Курская область, Советский район, д. Грайворонка	37.8	_____	_____	Жилой дом	573358.72
457	46:21:140301:441	здание	Курская обл., Советский р-н, д. Н. Грайворонка	37.1	_____	_____	Жилой дом	564487.63
458	46:21:140301:442	здание	Курская, Советский, д. Грайворонка	40.3	_____	_____	Жилой дом	604677.32
459	46:21:140301:443	здание	Курская область, р-н Советский, д. Грайворонка	44.3	_____	_____	Жилой дом	653666.88
460	46:21:140301:444	здание	Курская область, Советский район, д. Грайворонка	22.4	_____	_____	Жилой дом	366268.22

Заместитель начальника отдела

полное наименование должности

М.П.

подпись

/ И.А. Цветкова /

инициалы, фамилия

Филиал федерального государственного бюджетного учреждения "Федеральная кадастровая палата Федеральной службы государственной регистрации, кадастра и картографии" по Курской области

(полное наименование органа регистрации прав)

Раздел 1

КАДАСТРОВЫЙ ПЛАН ТЕРРИТОРИИ

Лист № 93	раздела 1	Всего листов раздела 1: 106	Всего разделов: 9	Всего листов: 548
------------------	------------------	------------------------------------	--------------------------	--------------------------

« 25 » октября 2019 г. № 46/19-1-367401

Номер кадастрового квартала: 46:21:140301

Номер п/п	Кадастровый номер объекта недвижимости	Вид объекта недвижимости	Адрес	Площадь или основная характеристика	Категория земель	Виды разрешенного использования	Назначение (проектируемое назначение)	Кадастровая стоимость (руб)
1	2	3	4	5	6	7	8	9
461	46:21:140301:445	здание	Курская (обл), Советский (р-н), Грайворонка (д), д. 55	42.1	_____	_____	Жилой дом	497520.12
462	46:21:140301:446	здание	Курская обл., Советский р-н, д. Грайворонича	20.3	_____	_____	Жилой дом	607142.14
463	46:21:140301:447	здание	Курская(обл., Советский р-н, д.Грайворонка	32.5	_____	_____	Жилой дом	505015.23
464	46:21:140301:448	здание	Курская (обл), Советский (р-н), д. Грайворонка	38.5	_____	_____	Жилой дом	585268.92
465	46:21:140301:449	здание	Курская область, р-н Советский, д. Грайворонка	21.5	_____	_____	Жилой дом	353280.69

Заместитель начальника отдела

полное наименование должности

М.П.

подпись

/ И.А. Цветкова /

инициалы, фамилия

Филиал федерального государственного бюджетного учреждения "Федеральная кадастровая палата Федеральной службы государственной регистрации, кадастра и картографии" по Курской области

(полное наименование органа регистрации прав)

Раздел 1

КАДАСТРОВЫЙ ПЛАН ТЕРРИТОРИИ

Лист № 94	раздела 1	Всего листов раздела 1: 106	Всего разделов: 9	Всего листов: 548
------------------	------------------	------------------------------------	--------------------------	--------------------------

« 25 » октября 2019 г. № 46/19-1-367401

Номер кадастрового квартала: 46:21:140301

Номер п/п	Кадастровый номер объекта недвижимости	Вид объекта недвижимости	Адрес	Площадь или основная характеристика	Категория земель	Виды разрешенного использования	Назначение (проектируемое назначение)	Кадастровая стоимость (руб)
1	2	3	4	5	6	7	8	9
466	46:21:140301:450	здание	Курская обл, Советский р-н, д. Грайяронка	55.8	_____	_____	Жилой дом	1424312.3
467	46:21:140301:451	здание	Курская область, р-н Советский, д. Грайворонка	40.7	_____	_____	Жилой дом	609637.16
468	46:21:140301:452	здание	Курская область, р-н Советский, д. Грайворонка	43.0	_____	_____	Жилой дом	637890.81
469	46:21:140301:453	здание	Курская область, Советский район, д. Грайворонка	33.0	_____	_____	Жилой дом	511582.5
470	46:21:140301:454	здание	Курская область, р-н Советский, д. Грайворонка	119.0	_____	_____	Жилой дом	1406292.02

Заместитель начальника отдела
полное наименование должности

М.П.

подпись

/ И.А. Цветкова /
инициалы, фамилия

Филиал федерального государственного бюджетного учреждения "Федеральная кадастровая палата Федеральной службы государственной регистрации, кадастра и картографии" по Курской области

(полное наименование органа регистрации прав)

Раздел 1

КАДАСТРОВЫЙ ПЛАН ТЕРРИТОРИИ

Лист № 95	раздела 1	Всего листов раздела 1: 106	Всего разделов: 9	Всего листов: 548
------------------	------------------	------------------------------------	--------------------------	--------------------------

« 25 » октября 2019 г. № 46/19-1-367401

Номер кадастрового квартала: 46:21:140301

Номер п/п	Кадастровый номер объекта недвижимости	Вид объекта недвижимости	Адрес	Площадь или основная характеристика	Категория земель	Виды разрешенного использования	Назначение (проектируемое назначение)	Кадастровая стоимость (руб)
1	2	3	4	5	6	7	8	9
471	46:21:140301:455	здание	Курская область, р-н Советский, д. Грайворонка	22.8	_____	_____	Жилой дом	372004.8
472	46:21:140301:456	здание	Курская область, р-н Советский, д. Грайворонка	16.0	_____	_____	Жилой дом	271318.56
473	46:21:140301:457	здание	Курская область, Советский район, Нижнеграйворонский сельсовет, с. Нижняя Грайворонка, ул. Центральная, д. 16	55.0	_____	_____	Жилой дом	778699.9
474	46:21:140301:458	здание	Курская область, р-н Советский, д. Грайворонка	75.9	_____	_____	Жилой дом	896954.32
475	46:21:140301:459	здание	Курская область, р-н Советский, д. Грайворонка	38.5	_____	_____	Жилой дом	582184.68

Заместитель начальника отдела
полное наименование должности

М.П.

подпись

/ И.А. Цветкова /
инициалы, фамилия

Филиал федерального государственного бюджетного учреждения "Федеральная кадастровая палата Федеральной службы государственной регистрации, кадастра и картографии" по Курской области

(полное наименование органа регистрации прав)

Раздел 1

КАДАСТРОВЫЙ ПЛАН ТЕРРИТОРИИ

Лист № 96	раздела 1	Всего листов раздела 1: 106	Всего разделов: 9	Всего листов: 548
------------------	------------------	------------------------------------	--------------------------	--------------------------

« 25 » октября 2019 г. № 46/19-1-367401

Номер кадастрового квартала: 46:21:140301

Номер п/п	Кадастровый номер объекта недвижимости	Вид объекта недвижимости	Адрес	Площадь или основная характеристика	Категория земель	Виды разрешенного использования	Назначение (проектируемое назначение)	Кадастровая стоимость (руб)
1	2	3	4	5	6	7	8	9
476	46:21:140301:460	здание	Курская область, Советский район, Нижнеграйворонский сельсовет, с. Нижняя Грайворонка, ул. Центральная, д. 41	31.6	_____	_____	Жилой дом	493128.11
477	46:21:140301:486	здание	Курская (обл), Советский (р-н), д. Грайворонка, д.10	45.9	_____	_____	Жилой дом	672898.59
478	46:21:140301:487	здание	Курская область, р-н Советский, с. Нижняя Грайворонка	52.2	_____	_____	Нежилое здание	89268.26
479	46:21:140301:488	здание	Курская область, р-н Советский, с. Нижняя Грайворонка	42.3	_____	_____	Жилой дом	629338.98
480	46:21:140301:489	здание	Курская область, Советский р-н, с Нижняя Грайворонка, д 16	51.4	_____	_____	Жилой дом	737538.6

Заместитель начальника отдела
полное наименование должности

М.П.

подпись

/ И.А. Цветкова /
инициалы, фамилия

Филиал федерального государственного бюджетного учреждения "Федеральная кадастровая палата Федеральной службы государственной регистрации, кадастра и картографии" по Курской области

(полное наименование органа регистрации прав)

Раздел 1

КАДАСТРОВЫЙ ПЛАН ТЕРРИТОРИИ

Лист № 97	раздела 1	Всего листов раздела 1: 106	Всего разделов: 9	Всего листов: 548
« 25 » октября 2019 г. № 46/19-1-367401				
Номер кадастрового квартала: 46:21:140301				

Номер п/п	Кадастровый номер объекта недвижимости	Вид объекта недвижимости	Адрес	Площадь или основная характеристика	Категория земель	Виды разрешенного использования	Назначение (проектируемое назначение)	Кадастровая стоимость (руб)
1	2	3	4	5	6	7	8	9
481	46:21:140301:490	здание	Курская область, р-н Советский, к-з. "XX Партсъезд", с/с Советский, д. Гайворонка	44.9	_____	_____	Жилой дом	660902.41
482	46:21:140301:491	здание	Курская область, Советский р-н, с Нижняя Грайворонка, д 35	45.3	_____	_____	Жилой дом	665710.23
483	46:21:140301:492	здание	Курская обл., Советский р-он, с.Нижняя Грайворонка, к-з им. XX Партсъезда, дом 114	48.8	_____	_____	Жилой дом	707256.94
484	46:21:140301:493	здание	Курская область, р-н Советский, с Нижняя Грайворонка	105.5	_____	_____	Нежилое здание	245876.19
485	46:21:140301:494	здание	Курская область, Советский р-н, с/с Нижнеграйворонский, с Нижняя Грайворонка, ул Центральная, д 93	92.5	_____	_____	Жилой дом	1241708.9

Заместитель начальника отдела
полное наименование должности

М.П.

подпись

/ И.А. Цветкова /
инициалы, фамилия

Филиал федерального государственного бюджетного учреждения "Федеральная кадастровая палата Федеральной службы государственной регистрации, кадастра и картографии" по Курской области

(полное наименование органа регистрации прав)

Раздел 1

КАДАСТРОВЫЙ ПЛАН ТЕРРИТОРИИ

Лист № 98	раздела 1	Всего листов раздела 1: 106	Всего разделов: 9	Всего листов: 548
« 25 » октября 2019 г. № 46/19-1-367401				
Номер кадастрового квартала: 46:21:140301				

Номер п/п	Кадастровый номер объекта недвижимости	Вид объекта недвижимости	Адрес	Площадь или основная характеристика	Категория земель	Виды разрешенного использования	Назначение (проектируемое назначение)	Кадастровая стоимость (руб)
1	2	3	4	5	6	7	8	9
486	46:21:140301:495	здание	Курская область, р-н Советский, с. Нижняя Грайворонка	38.2	—	—	Жилой дом	578407.59
487	46:21:140301:505	сооружение	306604 Курская область, Советский р-н, с/с Нижнеграйворонский, с Нижняя Грайворонка, д -	протяженность: 307 м	—	—	подземный газопровод низкого давления, надземный газопровод низкого давления	—
488	46:21:140301:513	здание	Курская область, Советский р-н, с/с Нижнеграйворонский, с Нижняя Грайворонка, ул Школьная, д 118	58.3	—	—	Жилой дом	897303.46
489	46:21:140301:514	здание	Курская область, Советский р-н, с/с Нижнеграйворонский, с Нижняя Грайворонка, ул Школьная, д 130	118.3	—	—	Жилой дом	1820771.86
490	46:21:140301:515	здание	Курская область, Советский р-н, с/с Нижнеграйворонский, с Нижняя Грайворонка, ул Школьная, д 116	74.3	—	—	Жилой дом	1143561.70

Заместитель начальника отдела
полное наименование должности

М.П.

подпись

/ И.А. Цветкова /
инициалы, фамилия

Филиал федерального государственного бюджетного учреждения "Федеральная кадастровая палата Федеральной службы государственной регистрации, кадастра и картографии" по Курской области

(полное наименование органа регистрации прав)

Раздел 1

КАДАСТРОВЫЙ ПЛАН ТЕРРИТОРИИ

Лист № 99	раздела 1	Всего листов раздела 1: 106	Всего разделов: 9	Всего листов: 548
------------------	------------------	------------------------------------	--------------------------	--------------------------

« 25 » октября 2019 г. № 46/19-1-367401

Номер кадастрового квартала: 46:21:140301

Номер п/п	Кадастровый номер объекта недвижимости	Вид объекта недвижимости	Адрес	Площадь или основная характеристика	Категория земель	Виды разрешенного использования	Назначение (проектируемое назначение)	Кадастровая стоимость (руб)
1	2	3	4	5	6	7	8	9
491	46:21:140301:517	здание	Курская область, Советский р-н, с/с Нижнеграйворонский, с Нижняя Грайворонка, ул Центральная, д 1	74.0	_____	_____	Жилой дом	1138944.36
492	46:21:140301:518	здание	Курская область, Советский р-н, с/с Нижнеграйворонский, с Нижняя Грайворонка, ул Школьная, д 113	96.6	_____	_____	Жилой дом	1486784.12
493	46:21:140301:519	здание	Курская область, Советский р-н, с/с Нижнеграйворонский, с Нижняя Грайворонка, ул Центральная, д 28	96.2	_____	_____	Жилой дом	1480627.67
494	46:21:140301:520	здание	Курская область, Советский р-н, с/с Нижнеграйворонский, с Нижняя Грайворонка, ул Центральная, д 99	82.6	_____	_____	Жилой дом	1271308.16
495	46:21:140301:521	здание	Курская область, Советский р-н, с/с Нижнеграйворонский, с Нижняя Грайворонка, ул Центральная, д 50	56.9	_____	_____	Жилой дом	875755.87

Заместитель начальника отдела
полное наименование должности

М.П.

подпись

/ И.А. Цветкова /
инициалы, фамилия

Филиал федерального государственного бюджетного учреждения "Федеральная кадастровая палата Федеральной службы государственной регистрации, кадастра и картографии" по Курской области

(полное наименование органа регистрации прав)

Раздел 1

КАДАСТРОВЫЙ ПЛАН ТЕРРИТОРИИ

Лист № 100	раздела 1	Всего листов раздела 1: 106	Всего разделов: 9	Всего листов: 548
-------------------	------------------	------------------------------------	--------------------------	--------------------------

« 25 » октября 2019 г. № 46/19-1-367401

Номер кадастрового квартала: 46:21:140301

Номер п/п	Кадастровый номер объекта недвижимости	Вид объекта недвижимости	Адрес	Площадь или основная характеристика	Категория земель	Виды разрешенного использования	Назначение (проектируемое назначение)	Кадастровая стоимость (руб)
1	2	3	4	5	6	7	8	9
496	46:21:140301:522	здание	Курская область, Советский р-н, с/с Нижнеграйворонский, с Нижняя Грайворонка, ул Центральная, д 42	85.8	_____	_____	Жилой дом	1320559.81
497	46:21:140301:523	здание	Курская область, Советский р-н, с/с Нижнеграйворонский, с Нижняя Грайворонка, ул Центральная, д 32	61.6	_____	_____	Жилой дом	948094.22
498	46:21:140301:524	здание	Курская область, Советский р-н, с/с Нижнеграйворонский, с Нижняя Грайворонка, ул Центральная, д 62	74.4	_____	_____	Жилой дом	1145100.82
499	46:21:140301:525	здание	Курская область, Советский р-н, с/с Нижнеграйворонский, с Нижняя Грайворонка, ул Центральная, д 54	90.2	_____	_____	Жилой дом	1388280.83
500	46:21:140301:528	здание	Курская область, р-н Советский, с/с Нижнеграйворонский, с. Нижняя Грайворонка	1832.3	_____	_____	Нежилое здание	4651989.82

Заместитель начальника отдела
полное наименование должности

М.П.

подпись

/ И.А. Цветкова /
инициалы, фамилия

Филиал федерального государственного бюджетного учреждения "Федеральная кадастровая палата Федеральной службы государственной регистрации, кадастра и картографии" по Курской области

(полное наименование органа регистрации прав)

Раздел 1

КАДАСТРОВЫЙ ПЛАН ТЕРРИТОРИИ

Лист № 101	раздела 1	Всего листов раздела 1: 106	Всего разделов: 9	Всего листов: 548
-------------------	------------------	------------------------------------	--------------------------	--------------------------

« 25 » октября 2019 г. № 46/19-1-367401

Номер кадастрового квартала: 46:21:140301

Номер п/п	Кадастровый номер объекта недвижимости	Вид объекта недвижимости	Адрес	Площадь или основная характеристика	Категория земель	Виды разрешенного использования	Назначение (проектируемое назначение)	Кадастровая стоимость (руб)
1	2	3	4	5	6	7	8	9
501	46:21:140301:529	здание	Курская область, Советский р-н, с/с Нижнеграйворонский, с Нижняя Грайворонка, ул Центральная, д 97	81.7	_____	_____	Жилой дом	1257456.14
502	46:21:140301:532	здание	Курская область, р-н Советский, с/с Нижнеграйворонский, с. Нижняя Грайворонка	19.7	_____	_____	Нежилое здание	50015.94
503	46:21:140301:533	здание	Курская область, р-н Советский, с/с Нижнеграйворонский, с. Нижняя Грайворонка	4.8	_____	_____	Нежилое здание	12186.62
504	46:21:140301:535	здание	Курская область, р-н Советский, с/с Нижнеграйворонский, с. Нижняя Грайворонка	52.2	_____	_____	Нежилое здание	132529.54
505	46:21:140301:537	здание	Курская область, р-н Советский, с Нижняя Грайворонка	61.3	_____	_____	Жилой дом	943476.88

Заместитель начальника отдела
полное наименование должности

М.П.

подпись

/ И.А. Цветкова /
инициалы, фамилия

Филиал федерального государственного бюджетного учреждения "Федеральная кадастровая палата Федеральной службы государственной регистрации, кадастра и картографии" по Курской области

(полное наименование органа регистрации прав)

Раздел 1

КАДАСТРОВЫЙ ПЛАН ТЕРРИТОРИИ

Лист № 102	раздела 1	Всего листов раздела 1: 106	Всего разделов: 9	Всего листов: 548
-------------------	------------------	------------------------------------	--------------------------	--------------------------

« 25 » октября 2019 г. № 46/19-1-367401

Номер кадастрового квартала: 46:21:140301

Номер п/п	Кадастровый номер объекта недвижимости	Вид объекта недвижимости	Адрес	Площадь или основная характеристика	Категория земель	Виды разрешенного использования	Назначение (проектируемое назначение)	Кадастровая стоимость (руб)
1	2	3	4	5	6	7	8	9
506	46:21:140301:540	здание	306604 Курская область, Советский р-н, с/с Нижнеграйворонский, с Нижняя Грайворонка, ул Центральная, д 40	50.8	_____	_____	Жилой дом	781869.91
507	46:21:140301:541	здание	Курская область, р-н Советский, с. Нижняя Грайворонка	74.0	_____	_____	Жилой дом	1138944.36
508	46:21:140301:542	здание	Курская область, Советский район, Нижнеграйворонский сельсовет, с. Нижняя Грайворонка	77.7	_____	_____	Жилой дом	1195891.58
509	46:21:140301:543	здание	Курская область, Советский р-н, с Нижняя Грайворонка, д -	90.2	_____	_____	Жилой дом	1388280.83
510	46:21:140301:544	здание	306600 Курская область, Советский р-н, с/с Нижнеграйворонский, с Нижняя Грайворонка, ул Центральная, д 21	85.8	_____	_____	Жилой дом	1320559.81

Заместитель начальника отдела
полное наименование должности

М.П.

подпись

/ И.А. Цветкова /
инициалы, фамилия

Филиал федерального государственного бюджетного учреждения "Федеральная кадастровая палата Федеральной службы государственной регистрации, кадастра и картографии" по Курской области

(полное наименование органа регистрации прав)

Раздел 1

КАДАСТРОВЫЙ ПЛАН ТЕРРИТОРИИ

Лист № 103	раздела 1	Всего листов раздела 1: 106	Всего разделов: 9	Всего листов: 548
« 25 » октября 2019 г. № 46/19-1-367401				
Номер кадастрового квартала: 46:21:140301				

Номер п/п	Кадастровый номер объекта недвижимости	Вид объекта недвижимости	Адрес	Площадь или основная характеристика	Категория земель	Виды разрешенного использования	Назначение (проектируемое назначение)	Кадастровая стоимость (руб)
1	2	3	4	5	6	7	8	9
511	46:21:140301:545	здание	306600 Курская область, Советский р-н, с/с Нижнеграйворонский, с Нижняя Грайворонка, ул Центральная, д 24	114.4	_____	_____	Жилой дом	1760746.42
512	46:21:140301:547	здание	306600 Курская область, Советский р-н, с/с Нижнеграйворонский, с Нижняя Грайворонка, ул Центральная, д 104	119.6	_____	_____	Жилой дом	1840780.34
513	46:21:140301:549	сооружение	Курская область, р-н Советский, с/с Нижнеграйворонский, с Нижняя Грайворонка	протяженность: 743 м	_____	_____	7.7. сооружения трубопроводного транспорта	_____
514	46:21:140301:550	сооружение	Курская область, р-н Советский, с/с Нижнеграйворонский, с. Нижняя Грайворонка, ул. Центральная	протяженность: 27 м	_____	_____	иные сооружения (газораспределительные сети высокого давления)	_____
515	46:21:140301:552	сооружение	Курская область, р-н Советский, Нижнеграйворонский сельсовет, с Нижняя Грайворонка, ул Центральная	протяженность: 17 м	_____	_____	иное сооружение (газопровод низкого давления)	_____

Заместитель начальника отдела
полное наименование должности

М.П.

подпись

/ И.А. Цветкова /
инициалы, фамилия

Филиал федерального государственного бюджетного учреждения "Федеральная кадастровая палата Федеральной службы государственной регистрации, кадастра и картографии" по Курской области

(полное наименование органа регистрации прав)

Раздел 1

КАДАСТРОВЫЙ ПЛАН ТЕРРИТОРИИ

Лист № 104	раздела 1	Всего листов раздела 1: 106	Всего разделов: 9	Всего листов: 548
-------------------	------------------	------------------------------------	--------------------------	--------------------------

« 25 » октября 2019 г. № 46/19-1-367401

Номер кадастрового квартала: 46:21:140301

Номер п/п	Кадастровый номер объекта недвижимости	Вид объекта недвижимости	Адрес	Площадь или основная характеристика	Категория земель	Виды разрешенного использования	Назначение (проектируемое назначение)	Кадастровая стоимость (руб)
1	2	3	4	5	6	7	8	9
516	46:21:140301:555	здание	306604 Курская область, Советский р-н, с/с Нижнеграйворонский, с Нижняя Грайворонка, ул Центральная, д 64	60.7	_____	_____	Нежилое здание	154110.02
517	46:21:140301:556	здание	Курская область, р-н Советский, с/с Нижнеграйворонский, с. Нижняя Грайворонка, ул. Школьная, д. 119	69.1	_____	_____	Жилой дом	1063527.77
518	46:21:140301:557	здание	Курская область, р-н Советский, с/с Нижнеграйворонский, с. Нижняя Грайворонка, ул. Центральная, д. 55	89.5	_____	_____	Жилой дом	1377507.03
519	46:21:140301:568	здание	Курская область, Советский район, с. Нижняя Грайворонка, ул. Центральная, д. 92	110.3	_____	_____	Жилой дом	1697642.74
520	46:21:140301:571	объект незавершённого строительства	Курская область, Советский район, Нижнеграйворонский сельсовет, с. Нижняя Грайворонка, ул. Центральная, д. 88	площадь застройки: 209.3 кв.м	_____	_____	жилое	_____

Заместитель начальника отдела
полное наименование должности

М.П.

подпись

/ И.А. Цветкова /
инициалы, фамилия

Филиал федерального государственного бюджетного учреждения "Федеральная кадастровая палата Федеральной службы государственной регистрации, кадастра и картографии" по Курской области

(полное наименование органа регистрации прав)

Раздел 1

КАДАСТРОВЫЙ ПЛАН ТЕРРИТОРИИ

Лист № 105	раздела 1	Всего листов раздела 1: 106	Всего разделов: 9	Всего листов: 548
« 25 » октября 2019 г. № 46/19-1-367401				
Номер кадастрового квартала: 46:21:140301				

Номер п/п	Кадастровый номер объекта недвижимости	Вид объекта недвижимости	Адрес	Площадь или основная характеристика	Категория земель	Виды разрешенного использования	Назначение (проектируемое назначение)	Кадастровая стоимость (руб)
1	2	3	4	5	6	7	8	9
521	46:21:000000:313	сооружение	Курская область, р-н Советский, с/с Нижнеграйворонский, с. Нижняя Грайворонка	протяженность: 13137 м	—	—	Газопровод низкого давления (0,05 кгс/см2)	—
522	46:21:000000:338	сооружение	Курская область, Советский район, автомобильная дорога Курск - Касторное	протяженность: 48650 м	—	—	7.4. сооружения дорожного транспорта	—
523	46:21:000000:525	сооружение	Курская область, Советский район, с. Нижняя Грайворонка	протяженность: 1928 м	—	—	7.7. Сооружения трубопроводного транспорта	—
524	46:21:000000:535	сооружение	Курская область, Нижнеграйворонский сельсовет, с. Нижняя Грайворонка	протяженность: 1259 м	—	—	7.7. Сооружения трубопроводного транспорта	—
525	46:21:000000:574	сооружение	Курская область, Советский район, Нижнеграйворонский сельсовет, с. Нижняя Грайворонка	протяженность: 350 м	—	—	7.7. Сооружения трубопроводного транспорта	—

Заместитель начальника отдела
полное наименование должности

М.П.

подпись

/ И.А. Цветкова /
инициалы, фамилия

Филиал федерального государственного бюджетного учреждения "Федеральная кадастровая палата Федеральной службы государственной регистрации, кадастра и картографии" по Курской области

(полное наименование органа регистрации прав)

Раздел 1

КАДАСТРОВЫЙ ПЛАН ТЕРРИТОРИИ

Лист № 106	раздела 1	Всего листов раздела 1: 106	Всего разделов: 9	Всего листов: 548
« 25 » октября 2019 г. № 46/19-1-367401				
Номер кадастрового квартала: 46:21:140301				

Номер п/п	Кадастровый номер объекта недвижимости	Вид объекта недвижимости	Адрес	Площадь или основная характеристика	Категория земель	Виды разрешенного использования	Назначение (проектируемое назначение)	Кадастровая стоимость (руб)
1	2	3	4	5	6	7	8	9
526	46:21:000000:658	сооружение	Курская область, Советский район	протяженность: 3228 м	—	—	7.4. Сооружения дорожного транспорта	—

Заместитель начальника отдела

полное наименование должности

М.П.

подпись

/ И.А. Цветкова /

инициалы, фамилия

**Филиал федерального государственного бюджетного учреждения "Федеральная кадастровая палата
Федеральной службы государственной регистрации, кадастра и картографии" по Курской области**

(полное наименование органа регистрации прав)

Раздел 1

КАДАСТРОВЫЙ ПЛАН ТЕРРИТОРИИ

На основании запроса от _____, поступившего на рассмотрение _____, сообщаем, что согласно записям Единого государственного реестра недвижимости:

Лист № 1 раздела 1	Всего листов раздела 1: 13	Всего разделов: 7	Всего листов: 93
« 09 » августа 2017 г. № 46/17-1-391930			
Номер кадастрового квартала: 46:21:140402		Площадь кадастрового квартала: 744.83 Га	

Общие сведения об объектах недвижимости в кадастровом квартале

Номер п/п	Кадастровый номер объекта недвижимости	Вид объекта недвижимости	Адрес	Площадь или основная характеристика	Категория земель	Виды разрешенного использования	Назначение (проектируемое назначение)	Кадастровая стоимость (руб)
1	2	3	4	5	6	7	8	9
1	46:21:140402:1 (входит в единое землепользование 46:21:000000:13)	Земельный участок	Местоположение установлено относительно ориентира, расположенного в границах участка. Ориентир ВЛ 35 кВ "Кшень - Грайворонка" Советского района, Курской области. Почтовый адрес ориентира: обл. Курская, р-н Советский	6	Земли промышленности, энергетики, транспорта, связи, радиовещания, телевидения, информатики, земли для обеспечения космической деятельности, земли обороны, безопасности и земли иного специального	Для производственных нужд	—	28.16

					назначения			
2	46:21:140402:2 (входит в единое землепользование 46:21:000000:13)	Земельный участок	Местоположение установлено относительно ориентира, расположенного в границах участка. Ориентир ВЛ 35 кВ " Кшень - Грайворонка" Советского района ,Курской области. Почтовый адрес ориентира: обл. Курская, р-н Советский	6	Земли промышленности, энергетики, транспорта, связи, радиовещания, телевидения, информатики, земли для обеспечения космической деятельности, земли обороны, безопасности и земли иного специального назначения	Для производственных нужд	—	28.16
3	46:21:140402:3 (входит в единое землепользование 46:21:000000:13)	Земельный участок	Местоположение установлено относительно ориентира, расположенного в границах участка. Ориентир ВЛ 35 кВ " Кшень - Грайворонка" Советского района ,Курской области. Почтовый адрес ориентира: обл. Курская, р-н Советский	6	Земли промышленности, энергетики, транспорта, связи, радиовещания, телевидения, информатики, земли для обеспечения космической деятельности, земли обороны, безопасности и земли иного специального назначения	Для производственных нужд	—	28.16
4	46:21:140402:4 (входит в единое землепользование 46:21:000000:13)	Земельный участок	Местоположение установлено относительно ориентира, расположенного в границах участка. Ориентир ВЛ 35 кВ " Кшень - Грайворонка" Советского района ,Курской области. Почтовый адрес ориентира: обл. Курская, р-н Советский	6	Земли промышленности, энергетики, транспорта, связи, радиовещания, телевидения, информатики, земли для обеспечения космической деятельности, земли обороны,	Для производственных нужд	—	28.16

					безопасности и земли иного специального назначения			
5	46:21:140402:5 (входит в единое землепользование 46:21:000000:13)	Земельный участок	Местоположение установлено относительно ориентира, расположенного в границах участка. Ориентир ВЛ 35 кВ " Кшень - Грайворонка" Советского района ,Курской области. Почтовый адрес ориентира: обл. Курская, р-н Советский	6	Земли промышленности, энергетики, транспорта, связи, радиовещания, телевидения, информатики, земли для обеспечения космической деятельности, земли обороны, безопасности и земли иного специального назначения	Для производственных нужд	—	28.16

Заместитель начальника отдела подготовки сведений

полное наименование должности

М.П.

подпись

/ О.П. Бирюкова /

инициалы, фамилия

**Филиал федерального государственного бюджетного учреждения "Федеральная кадастровая палата
Федеральной службы государственной регистрации, кадастра и картографии" по Курской области**

(полное наименование органа регистрации прав)

Раздел 1

КАДАСТРОВЫЙ ПЛАН ТЕРРИТОРИИ

Лист № 2раздела 1

Всего листов раздела 1: 13

Всего разделов: 7

Всего листов: 93

« 09 » августа 2017 г. № 46/17-1-391930

Номер кадастрового квартала: 46:21:140402

Номер п/п	Кадастровый номер объекта недвижимости	Вид объекта недвижимости	Адрес	Площадь или основная характеристика	Категория земель	Виды разрешенного использования	Назначение (проектируемое назначение)	Кадастровая стоимость (руб)
1	2	3	4	5	6	7	8	9
6	46:21:140402:6 (входит в единое землепользование 46:21:000000:13)	Земельный участок	Местоположение установлено относительно ориентира, расположенного в границах участка. Ориентир ВЛ 35 кВ "Кшень - Грайворонка" Советского района ,Курской области. Почтовый адрес ориентира: обл. Курская, р-н Советский	41	Земли промышленности, энергетики, транспорта, связи, радиовещания, телевидения, информатики, земли для обеспечения космической деятельности, земли обороны, безопасности и земли иного специального назначения	Для производственных нужд	—	211.76
7	46:21:140402:7 (входит в единое землепользование 46:21:000000:13)	Земельный участок	Местоположение установлено относительно ориентира, расположенного в границах участка. Ориентир ВЛ 35 кВ "Кшень - Грайворонка" Советского района ,Курской области.	6	Земли промышленности, энергетики, транспорта, связи, радиовещания, телевидения, информатики, земли для обеспечения	Для производственных нужд	—	28.16

			Почтовый адрес ориентира: обл. Курская, р-н Советский		космической деятельности, земли обороны, безопасности и земли иного специального назначения			
8	46:21:140402:8 (входит в единое землепользование 46:21:000000:13)	Земельный участок	Местоположение установлено относительно ориентира, расположенного в границах участка. Ориентир ВЛ 35 кВ "Кшень - Грайворонка" Советского района, Курской области. Почтовый адрес ориентира: обл. Курская, р-н Советский	6	Земли промышленности, энергетики, транспорта, связи, радиовещания, телевидения, информатики, земли для обеспечения космической деятельности, земли обороны, безопасности и земли иного специального назначения	Для производственных нужд	—	28.16
9	46:21:140402:9 (входит в единое землепользование 46:21:000000:13)	Земельный участок	Местоположение установлено относительно ориентира, расположенного в границах участка. Ориентир ВЛ 35 кВ "Кшень - Грайворонка" Советского района, Курской области. Почтовый адрес ориентира: обл. Курская, р-н Советский	6	Земли промышленности, энергетики, транспорта, связи, радиовещания, телевидения, информатики, земли для обеспечения космической деятельности, земли обороны, безопасности и земли иного специального назначения	Для производственных нужд	—	28.16
10	46:21:140402:10 (входит в единое землепользование 46:21:000000:13)	Земельный участок	Местоположение установлено относительно ориентира, расположенного в границах участка. Ориентир ВЛ 35 кВ "	6	Земли промышленности, энергетики, транспорта, связи, радиовещания, телевидения,	Для производственных нужд	—	28.16

			Кшень - Грайворонка" Советского района ,Курской области. Почтовый адрес ориентира: обл. Курская, р-н Советский		информатики, земли для обеспечения космической деятельности, земли обороны, безопасности и земли иного специального назначения			
--	--	--	---	--	---	--	--	--

Заместитель начальника отдела подготовки сведений

полное наименование должности

М.П.

подпись

/ О.П. Бирюкова /

инициалы, фамилия

**Филиал федерального государственного бюджетного учреждения "Федеральная кадастровая палата
Федеральной службы государственной регистрации, кадастра и картографии" по Курской области**

(полное наименование органа регистрации прав)

Раздел 1

КАДАСТРОВЫЙ ПЛАН ТЕРРИТОРИИ

Лист № 3 раздела 1

Всего листов раздела 1: 13

Всего разделов: 7

Всего листов: 93

« 09 » августа 2017 г. № 46/17-1-391930

Номер кадастрового квартала: 46:21:140402

Номер п/п	Кадастровый номер объекта недвижимости	Вид объекта недвижимости	Адрес	Площадь или основная характеристика	Категория земель	Виды разрешенного использования	Назначение (проектируемое назначение)	Кадастровая стоимость (руб)
1	2	3	4	5	6	7	8	9
11	46:21:140402:11 (входит в единое землепользование 46:21:000000:13)	Земельный участок	Местоположение установлено относительно ориентира, расположенного в границах участка. Ориентир ВЛ 35 кВ "Кшень - Грайворонка" Советского района, Курской области. Почтовый адрес ориентира: обл. Курская, р-н Советский	6	Земли промышленности, энергетики, транспорта, связи, радиовещания, телевидения, информатики, земли для обеспечения космической деятельности, земли обороны, безопасности и земли иного специального назначения	Для производственных нужд	—	28.16
12	46:21:140402:12 (входит в единое землепользование 46:21:000000:13)	Земельный участок	Местоположение установлено относительно ориентира, расположенного в границах участка. Ориентир ВЛ 35 кВ "Кшень - Грайворонка" Советского района, Курской области.	6	Земли промышленности, энергетики, транспорта, связи, радиовещания, телевидения, информатики, земли для обеспечения	Для производственных нужд	—	28.16

			Почтовый адрес ориентира: обл. Курская, р-н Советский		космической деятельности, земли обороны, безопасности и земли иного специального назначения			
13	46:21:140402:13 (входит в единое землепользование 46:21:000000:13)	Земельный участок	Местоположение установлено относительно ориентира, расположенного в границах участка. Ориентир ВЛ 35 кВ "Кшень - Грайворонка" Советского района, Курской области. Почтовый адрес ориентира: обл. Курская, р-н Советский	6	Земли промышленности, энергетики, транспорта, связи, радиовещания, телевидения, информатики, земли для обеспечения космической деятельности, земли обороны, безопасности и земли иного специального назначения	Для производственных нужд	—	28.16
14	46:21:140402:14 (входит в единое землепользование 46:21:000000:13)	Земельный участок	Местоположение установлено относительно ориентира, расположенного в границах участка. Ориентир ВЛ 35 кВ "Кшень - Грайворонка" Советского района, Курской области. Почтовый адрес ориентира: обл. Курская, р-н Советский	6	Земли промышленности, энергетики, транспорта, связи, радиовещания, телевидения, информатики, земли для обеспечения космической деятельности, земли обороны, безопасности и земли иного специального назначения	Для производственных нужд	—	28.16
15	46:21:140402:15 (входит в единое землепользование 46:21:000000:13)	Земельный участок	Местоположение установлено относительно ориентира, расположенного в границах участка. Ориентир ВЛ 35 кВ "	6	Земли промышленности, энергетики, транспорта, связи, радиовещания, телевидения,	Для производственных нужд	—	28.36

			Кшень - Грайворонка" Советского района , Курской области. Почтовый адрес ориентира: обл. Курская, р-н Советский		информатики, земли для обеспечения космической деятельности, земли обороны, безопасности и земли иного специального назначения			
--	--	--	--	--	---	--	--	--

Заместитель начальника отдела подготовки сведений

полное наименование должности

М.П.

подпись

/ О.П. Бирюкова /

инициалы, фамилия

**Филиал федерального государственного бюджетного учреждения "Федеральная кадастровая палата
Федеральной службы государственной регистрации, кадастра и картографии" по Курской области**

(полное наименование органа регистрации прав)

Раздел 1

КАДАСТРОВЫЙ ПЛАН ТЕРРИТОРИИ

Лист № 4раздела 1

Всего листов раздела 1: 13

Всего разделов: 7

Всего листов: 93

« 09 » августа 2017 г. № 46/17-1-391930

Номер кадастрового квартала: 46:21:140402

Номер п/п	Кадастровый номер объекта недвижимости	Вид объекта недвижимости	Адрес	Площадь или основная характеристика	Категория земель	Виды разрешенного использования	Назначение (проектируемое назначение)	Кадастровая стоимость (руб)
1	2	3	4	5	6	7	8	9
16	46:21:140402:16 (входит в единое землепользование 46:21:000000:13)	Земельный участок	Местоположение установлено относительно ориентира, расположенного в границах участка. Ориентир ВЛ 35 кВ "Кшень - Грайворонка" Советского района ,Курской области. Почтовый адрес ориентира: обл. Курская, р-н Советский	6	Земли промышленности, энергетики, транспорта, связи, радиовещания, телевидения, информатики, земли для обеспечения космической деятельности, земли обороны, безопасности и земли иного специального назначения	Для производственных нужд	—	28.16
17	46:21:140402:17 (входит в единое землепользование 46:21:000000:13)	Земельный участок	Местоположение установлено относительно ориентира, расположенного в границах участка. Ориентир ВЛ 35 кВ "Кшень - Грайворонка" Советского района ,Курской области.	6	Земли промышленности, энергетики, транспорта, связи, радиовещания, телевидения, информатики, земли для обеспечения	Для производственных нужд	—	28.31

			Почтовый адрес ориентира: обл. Курская, р-н Советский		космической деятельности, земли обороны, безопасности и земли иного специального назначения			
18	46:21:140402:18 (входит в единое землепользование 46:21:000000:13)	Земельный участок	Местоположение установлено относительно ориентира, расположенного в границах участка. Ориентир ВЛ 35 кВ "Кшень - Грайворонка" Советского района, Курской области. Почтовый адрес ориентира: обл. Курская, р-н Советский	54	Земли промышленности, энергетики, транспорта, связи, радиовещания, телевидения, информатики, земли для обеспечения космической деятельности, земли обороны, безопасности и земли иного специального назначения	Для производственных нужд	—	273.9
19	46:21:140402:19 (входит в единое землепользование 46:21:000000:22)	Земельный участок	Местоположение установлено относительно ориентира, расположенного в границах участка. Ориентир ВЛ 110 кВ "Кшень - Лачиново" Советского района, Курской области. Почтовый адрес ориентира: обл. Курская, р-н Советский	183	Земли промышленности, энергетики, транспорта, связи, радиовещания, телевидения, информатики, земли для обеспечения космической деятельности, земли обороны, безопасности и земли иного специального назначения	Для производственных нужд	—	933.29
20	46:21:140402:20 (входит в единое землепользование 46:21:000000:20)	Земельный участок	Местоположение установлено относительно ориентира, расположенного в границах участка. Ориентир ВЛ 35 кВ "	6	Земли промышленности, энергетики, транспорта, связи, радиовещания, телевидения,	Для производственных нужд	—	28.11

			Грайворонка - Жерновец" Советского района, Курской области.. Почтовый адрес ориентира: обл. Курская, р-н Советский		информатики, земли для обеспечения космической деятельности, земли обороны, безопасности и земли иного специального назначения			
--	--	--	---	--	---	--	--	--

Заместитель начальника отдела подготовки сведений

полное наименование должности

М.П.

подпись

/ О.П. Бирюкова /

инициалы, фамилия

Филиал федерального государственного бюджетного учреждения "Федеральная кадастровая палата Федеральной службы государственной регистрации, кадастра и картографии" по Курской области

(полное наименование органа регистрации прав)

Раздел 1

КАДАСТРОВЫЙ ПЛАН ТЕРРИТОРИИ

Лист № 5раздела 1

Всего листов раздела 1: 13

Всего разделов: 7

Всего листов: 93

« 09 » августа 2017 г. № 46/17-1-391930

Номер кадастрового квартала: 46:21:140402

Номер п/п	Кадастровый номер объекта недвижимости	Вид объекта недвижимости	Адрес	Площадь или основная характеристика	Категория земель	Виды разрешенного использования	Назначение (проектируемое назначение)	Кадастровая стоимость (руб)
1	2	3	4	5	6	7	8	9
21	46:21:140402:21 (входит в единое землепользование 46:21:000000:20)	Земельный участок	Местоположение установлено относительно ориентира, расположенного в границах участка. Ориентир ВЛ 35 кВ "Грайворонка - Жерновец" Советского района, Курской области.. Почтовый адрес ориентира: обл. Курская, р-н Советский	202	Земли промышленности, энергетики, транспорта, связи, радиовещания, телевидения, информатики, земли для обеспечения космической деятельности, земли обороны, безопасности и земли иного специального назначения	Для производственных нужд	—	1032.27
22	46:21:140402:22 (входит в единое землепользование 46:21:140000:3)	Земельный участок	Местоположение установлено относительно ориентира, расположенного в границах участка. Почтовый адрес ориентира: Курская область, р-н Советский, Нижнеграйворонский	1752500 +/- 12374	Земли сельскохозяйственного назначения	Для сельскохозяйственного производства	—	9708850

			сельсовет СПК " Русь "					
23	46:21:140402:23 (входит в единое землепользование 46:21:140000:3)	Земельный участок	Местоположение установлено относительно ориентира, расположенного в границах участка. Почтовый адрес ориентира: Курская область, р-н Советский, Нижнеграйворонский сельсовет СПК " Русь "	1739900 +/- 11442	Земли сельскохозяйственного назначения	Для сельскохозяйственного производства	_____	9639046
24	46:21:140402:24 (входит в единое землепользование 46:21:140000:3)	Земельный участок	Местоположение установлено относительно ориентира, расположенного в границах участка. Почтовый адрес ориентира: Курская область, р-н Советский, Нижнеграйворонский сельсовет СПК " Русь "	1064200 +/-8301	Земли сельскохозяйственного назначения	Для сельскохозяйственного производства	_____	5895668
25	46:21:140402:25 (входит в единое землепользование 46:21:140000:3)	Земельный участок	Местоположение установлено относительно ориентира, расположенного в границах участка. Почтовый адрес ориентира: Курская область, р-н Советский, Нижнеграйворонский сельсовет СПК " Русь "	1096200 +/-8802	Земли сельскохозяйственного назначения	Для сельскохозяйственного производства	_____	6072948

Заместитель начальника отдела подготовки сведений

полное наименование должности

М.П.

подпись

/ О.П. Бирюкова /

инициалы, фамилия

Филиал федерального государственного бюджетного учреждения "Федеральная кадастровая палата Федеральной службы государственной регистрации, кадастра и картографии" по Курской области

(полное наименование органа регистрации прав)

Раздел 1

КАДАСТРОВЫЙ ПЛАН ТЕРРИТОРИИ

Лист № 6раздела 1

Всего листов раздела 1: 13

Всего разделов: 7

Всего листов: 93

« 09 » августа 2017 г. № 46/17-1-391930

Номер кадастрового квартала: 46:21:140402

Номер п/п	Кадастровый номер объекта недвижимости	Вид объекта недвижимости	Адрес	Площадь или основная характеристика	Категория земель	Виды разрешенного использования	Назначение (проектируемое назначение)	Кадастровая стоимость (руб)
1	2	3	4	5	6	7	8	9
26	46:21:140402:26 (входит в единое землепользование 46:21:140000:3)	Земельный участок	Местоположение установлено относительно ориентира, расположенного в границах участка. Почтовый адрес ориентира: Курская область, р-н Советский, Нижнеграйворонский сельсовет СПК "Русь"	1306300 +/- 10167	Земли сельскохозяйственного назначения	Для сельскохозяйственного производства	_____	7236902
27	46:21:140402:27 (входит в единое землепользование 46:21:140000:3)	Земельный участок	Местоположение установлено относительно ориентира, расположенного в границах участка. Почтовый адрес ориентира: Курская область, р-н Советский,	36400 +/-1035	Земли сельскохозяйственного назначения	Для сельскохозяйственного производства	_____	201656

			Нижнеграйворонский сельсовет СПК "Русь"					
28	46:21:140402:28 (входит в единое землепользование 46:21:000000:33)	Земельный участок	Местоположение установлено относительно ориентира, расположенного в границах участка. Ориентир Курская область, Советский район, Нижнеграйворонский сельсовет, земельный участок газопровода-отвода и АГРС к п.Касторное (место подключения 22,7 км газопровода-отвода к п.Кшенский),ОАО "Газпром", обслуживаемый Курским УМГ.. Почтовый адрес ориентира: обл. Курская, р-н Советский	4	Земли промышленности, энергетики, транспорта, связи, радиовещания, телевидения, информатики, земли для обеспечения космической деятельности, земли обороны, безопасности и земли иного специального назначения	Для размещения и эксплуатации объектов газопровода-отвода к АГРС п.Касторное (место подключения 22,7 км газопровода-отвода к п.Кшенский), ОАО "Газпром", обслуживаемых Курским УМГ.	—	20.44
29	46:21:140402:29 (входит в единое землепользование 46:21:000000:33)	Земельный участок	Местоположение установлено относительно ориентира, расположенного в границах участка. Ориентир Курская область, Советский район, Нижнеграйворонский сельсовет, земельный участок газопровода-отвода и АГРС к п.Касторное (место подключения 22,7 км газопровода-отвода к п.Кшенский),ОАО	4	Земли промышленности, энергетики, транспорта, связи, радиовещания, телевидения, информатики, земли для обеспечения космической деятельности, земли обороны, безопасности и земли иного специального назначения	Для размещения и эксплуатации объектов газопровода-отвода к АГРС п.Касторное (место подключения 22,7 км газопровода-отвода к п.Кшенский), ОАО "Газпром", обслуживаемых Курским УМГ.	—	20.44

			"Газпром", обслуживаемый Курским УМГ.. Почтовый адрес ориентира: обл. Курская, р-н Советский					
30	46:21:140402:30 (входит в единое землепользование 46:21:000000:33)	Земельный участок	Местоположение установлено относительно ориентира, расположенного в границах участка. Ориентир Курская область, Советский район, Нижнеграйворонский сельсовет, земельный участок газопровода-отвода и АГРС к п.Касторное (место подключения 22,7 км газопровода-отвода к п.Кшенский),ОАО "Газпром", обслуживаемый Курским УМГ.. Почтовый адрес ориентира: обл. Курская, р-н Советский	4	Земли промышленности, энергетики, транспорта, связи, радиовещания, телевидения, информатики, земли для обеспечения космической деятельности, земли обороны, безопасности и земли иного специального назначения	Для размещения и эксплуатации объектов газопровода-отвода к АГРС п.Касторное (место подключения 22,7 км газопровода-отвода к п.Кшенский), ОАО "Газпром", обслуживаемых Курским УМГ.	—	20.44

Заместитель начальника отдела подготовки сведений

полное наименование должности

М.П.

подпись

/ О.П. Бирюкова /

инициалы, фамилия

**Филиал федерального государственного бюджетного учреждения "Федеральная кадастровая палата
Федеральной службы государственной регистрации, кадастра и картографии" по Курской области**

(полное наименование органа регистрации прав)

Раздел 1

КАДАСТРОВЫЙ ПЛАН ТЕРРИТОРИИ

Лист № 7раздела 1

Всего листов раздела 1: 13

Всего разделов: 7

Всего листов: 93

« 09 » августа 2017 г. № 46/17-1-391930

Номер кадастрового квартала: 46:21:140402

Номер п/п	Кадастровый номер объекта недвижимости	Вид объекта недвижимости	Адрес	Площадь или основная характеристика	Категория земель	Виды разрешенного использования	Назначение (проектируемое назначение)	Кадастровая стоимость (руб)
1	2	3	4	5	6	7	8	9
31	46:21:140302:30	Земельный участок	Курская область, Советский район, Нижнеграйворонский сельсовет, с. Нижняя Грайворонка, ул. Центральная 23а	5756 +/-27	Земли населённых пунктов	Для ведения личного подсобного хозяйства	—	431584.88
32	46:21:140402:31 (входит в единое землепользование 46:21:000000:33)	Земельный участок	Местоположение установлено относительно ориентира, расположенного в границах участка. Ориентир Курская область, Советский район, Нижнеграйворонский сельсовет, земельный участок газопровода-отвода и АГРС к п.Касторное (место подключения 22,7 км газопровода-отвода к п.Кшенский),ОАО "Газпром", обслуживаемый	4	Земли промышленности, энергетики, транспорта, связи, радиовещания, телевидения, информатики, земли для обеспечения космической деятельности, земли обороны, безопасности и земли иного специального назначения	Для размещения и эксплуатации объектов газопровода-отвода к АГРС п.Касторное (место подключения 22,7 км газопровода-отвода к п.Кшенский), ОАО "Газпром", обслуживаемых Курским УМГ.	—	20.44

			Курским УМГ.. Почтовый адрес ориентира: обл. Курская, р-н Советский					
33	46:21:140402:32 (входит в единое землепользование 46:21:000000:33)	Земельный участок	Местоположение установлено относительно ориентира, расположенного в границах участка. Ориентир Курская область, Советский район, Нижнеграйворонский сельсовет, земельный участок газопровода-отвода и АГРС к п.Касторное (место подключения 22,7 км газопровода- отвода к п.Кшенский ,)ОАО "Газпром", обслуживаемый Курским УМГ.. Почтовый адрес ориентира: обл. Курская, р-н Советский	4	Земли промышленности, энергетики, транспорта, связи, радиовещания, телевидения, информатики, земли для обеспечения космической деятельности, земли обороны, безопасности и земли иного специального назначения	Для размещения и эксплуатации объектов газопровода-отвода к АГРС п.Касторное (место подключения 22,7 км газопровода-отвода к п.Кшенский), ОАО "Газпром", обслуживаемых Курским УМГ.	—	20.44
34	46:21:140402:33 (входит в единое землепользование 46:21:000000:33)	Земельный участок	Местоположение установлено относительно ориентира, расположенного в границах участка. Ориентир Курская область, Советский район, Нижнеграйворонский сельсовет, земельный участок газопровода-отвода и АГРС к п.Касторное (место подключения 22,7 км газопровода- отвода к п.Кшенский	4	Земли промышленности, энергетики, транспорта, связи, радиовещания, телевидения, информатики, земли для обеспечения космической деятельности, земли обороны, безопасности и земли иного специального назначения	Для размещения и эксплуатации объектов газопровода-отвода к АГРС п.Касторное (место подключения 22,7 км газопровода-отвода к п.Кшенский), ОАО "Газпром", обслуживаемых Курским УМГ.	—	20.44

),ОАО "Газпром", обслуживаемый Курским УМГ.. Почтовый адрес ориентира: обл. Курская, р-н Советский					
35	46:21:140402:34 (входит в единое землепользование 46:21:000000:33)	Земельный участок	Местоположение установлено относительно ориентира, расположенного в границах участка. Ориентир Курская область, Советский район, Нижнеграйворонский сельсовет, земельный участок газопровода-отвода и АГРС к п.Касторное (место подключения 22,7 км газопровода- отвода к п.Кшенский) ,ОАО "Газпром", обслуживаемый Курским УМГ.. Почтовый адрес ориентира: обл. Курская, р-н Советский	4	Земли промышленности, энергетики, транспорта, связи, радиовещания, телевидения, информатики, земли для обеспечения космической деятельности, земли обороны, безопасности и земли иного специального назначения	Для размещения и эксплуатации объектов газопровода-отвода к АГРС п.Касторное (место подключения 22,7 км газопровода-отвода к п.Кшенский), ОАО "Газпром", обслуживаемых Курским УМГ.	—	20.44

Заместитель начальника отдела подготовки сведений

полное наименование должности

М.П.

подпись

/ О.П. Бирюкова /

инициалы, фамилия

**Филиал федерального государственного бюджетного учреждения "Федеральная кадастровая палата
Федеральной службы государственной регистрации, кадастра и картографии" по Курской области**

(полное наименование органа регистрации прав)

Раздел 1

КАДАСТРОВЫЙ ПЛАН ТЕРРИТОРИИ

Лист № 8раздела 1

Всего листов раздела 1: 13

Всего разделов: 7

Всего листов: 93

« 09 » августа 2017 г. № 46/17-1-391930

Номер кадастрового квартала: 46:21:140402

Номер п/п	Кадастровый номер объекта недвижимости	Вид объекта недвижимости	Адрес	Площадь или основная характеристика	Категория земель	Виды разрешенного использования	Назначение (проектируемое назначение)	Кадастровая стоимость (руб)
1	2	3	4	5	6	7	8	9
36	46:21:140402:35 (входит в единое землепользование 46:21:000000:33)	Земельный участок	Местоположение установлено относительно ориентира, расположенного в границах участка. Ориентир Курская область, Советский район, Нижнеграйворонский сельсовет, земельный участок газопровода-отвода и АГРС к п.Касторное (место подключения 22,7 км газопровода-отвода к п.Кшенский),ОАО "Газпром", обслуживаемый Курским УМГ.. Почтовый адрес ориентира: обл. Курская, р-н Советский	4	Земли промышленности, энергетики, транспорта, связи, радиовещания, телевидения, информатики, земли для обеспечения космической деятельности, земли обороны, безопасности и земли иного специального назначения	Для размещения и эксплуатации объектов газопровода-отвода к АГРС п.Касторное (место подключения 22,7 км газопровода-отвода к п.Кшенский), ОАО "Газпром", обслуживаемых Курским УМГ.	—	20.44
37	46:21:140402:36	Земельный	Местоположение	4	Земли	Для размещения и		20.44

	(входит в единое землепользование 46:21:000000:33)	участок	установлено относительно ориентира, расположенного в границах участка. Ориентир Курская область, Советский район, Нижнеграйворонский сельсовет, земельный участок газопровода-отвода и АГРС к п.Касторное (место подключения 22,7 км газопровода- отвода к п.Кшенский) ,ОАО "Газпром", обслуживаемый Курским УМГ.. Почтовый адрес ориентира: обл. Курская, р-н Советский		промышленности, энергетики, транспорта, связи, радиовещания, телевидения, информатики, земли для обеспечения космической деятельности, земли обороны, безопасности и земли иного специального назначения	эксплуатации объектов газопровода-отвода к АГРС п.Касторное (место подключения 22,7 км газопровода-отвода к п.Кшенский), ОАО "Газпром", обслуживаемых Курским УМГ.		
--	--	---------	---	--	--	---	--	--

38	46:21:140402:37 (входит в единое землепользование 46:21:000000:33)	Земельный участок	Местоположение установлено относительно ориентира, расположенного в границах участка. Ориентир Курская область, Советский район, Нижнеграйворонский сельсовет, земельный участок газопровода-отвода и АГРС к п.Касторное (место подключения 22,7 км газопровода- отвода к п.Кшенский ,)ОАО "Газпром", обслуживаемый Курским УМГ.. Почтовый адрес ориентира: обл. Курская, р-н Советский	4	Земли промышленности, энергетики, транспорта, связи, радиовещания, телевидения, информатики, земли для обеспечения космической деятельности, земли обороны, безопасности и земли иного специального назначения	Для размещения и эксплуатации объектов газопровода-отвода к АГРС п.Касторное (место подключения 22,7 км газопровода-отвода к п.Кшенский), ОАО "Газпром", обслуживаемых Курским УМГ.	—	20.44
39	46:21:140402:38 (входит в единое землепользование 46:21:000000:33)	Земельный участок	Местоположение установлено относительно ориентира, расположенного в границах участка. Ориентир Курская область, Советский район, Нижнеграйворонский сельсовет, земельный участок газопровода-отвода и АГРС к п.Касторное (место подключения 22,7 км газопровода- отвода к п.Кшенский ,)ОАО "Газпром", обслуживаемый Курским УМГ.. Почтовый адрес ориентира: обл.	4	Земли промышленности, энергетики, транспорта, связи, радиовещания, телевидения, информатики, земли для обеспечения космической деятельности, земли обороны, безопасности и земли иного специального назначения	Для размещения и эксплуатации объектов газопровода-отвода к АГРС п.Касторное (место подключения 22,7 км газопровода-отвода к п.Кшенский), ОАО "Газпром", обслуживаемых Курским УМГ.	—	20.44

			Курская, р-н Советский					
40	46:21:140402:39 (входит в единое землепользование 46:21:000000:33)	Земельный участок	Местоположение установлено относительно ориентира, расположенного в границах участка. Ориентир Курская область, Советский район, Нижнеграйворонский сельсовет, земельный участок газопровода-отвода и АГРС к п.Касторное (место подключения 22,7 км газопровода- отвода к п.Кшенский ,)ОАО "Газпром", обслуживаемый Курским УМГ.. Почтовый адрес ориентира: обл. Курская, р-н Советский	4	Земли промышленности, энергетики, транспорта, связи, радиовещания, телевидения, информатики, земли для обеспечения космической деятельности, земли обороны, безопасности и земли иного специального назначения	Для размещения и эксплуатации объектов газопровода-отвода к АГРС п.Касторное (место подключения 22,7 км газопровода-отвода к п.Кшенский), ОАО "Газпром", обслуживаемых Курским УМГ.	—	20.44

Заместитель начальника отдела подготовки сведений
полное наименование должности

М.П.

подпись

/ О.П. Бирюкова /
инициалы, фамилия

**Филиал федерального государственного бюджетного учреждения "Федеральная кадастровая палата
Федеральной службы государственной регистрации, кадастра и картографии" по Курской области**

(полное наименование органа регистрации прав)

Раздел 1

КАДАСТРОВЫЙ ПЛАН ТЕРРИТОРИИ

Лист № 9раздела 1

Всего листов раздела 1: 13

Всего разделов: 7

Всего листов: 93

« 09 » августа 2017 г. № 46/17-1-391930

Номер кадастрового квартала: 46:21:140402

Номер п/п	Кадастровый номер объекта недвижимости	Вид объекта недвижимости	Адрес	Площадь или основная характеристика	Категория земель	Виды разрешенного использования	Назначение (проектируемое назначение)	Кадастровая стоимость (руб)
1	2	3	4	5	6	7	8	9
41	46:21:140402:40 (входит в единое землепользование 46:21:000000:33)	Земельный участок	Местоположение установлено относительно ориентира, расположенного в границах участка. Ориентир Курская область, Советский район, Нижнеграйворонский сельсовет, земельный участок газопровода-отвода и АГРС к п.Касторное (место подключения 22,7 км газопровода-отвода к п.Кшенский),ОАО "Газпром", обслуживаемый Курским УМГ.. Почтовый адрес ориентира: обл. Курская, р-н Советский	4	Земли промышленности, энергетики, транспорта, связи, радиовещания, телевидения, информатики, земли для обеспечения космической деятельности, земли обороны, безопасности и земли иного специального назначения	Для размещения и эксплуатации объектов газопровода-отвода к АГРС п.Касторное (место подключения 22,7 км газопровода-отвода к п.Кшенский), ОАО "Газпром", обслуживаемых Курским УМГ.	—	20.44
42	46:21:140402:41	Земельный	Местоположение	4	Земли	Для размещения и		20.44

	(входит в единое землепользование 46:21:000000:33)	участок	установлено относительно ориентира, расположенного в границах участка. Ориентир Курская область, Советский район, Нижнеграйворонский сельсовет, земельный участок газопровода-отвода и АГРС к п.Касторное (место подключения 22,7 км газопровода- отвода к п.Кшенский) ,ОАО "Газпром", обслуживаемый Курским УМГ.. Почтовый адрес ориентира: обл. Курская, р-н Советский		промышленности, энергетики, транспорта, связи, радиовещания, телевидения, информатики, земли для обеспечения космической деятельности, земли обороны, безопасности и земли иного специального назначения	эксплуатации объектов газопровода-отвода к АГРС п.Касторное (место подключения 22,7 км газопровода-отвода к п.Кшенский), ОАО "Газпром", обслуживаемых Курским УМГ.		
--	--	---------	---	--	--	---	--	--

43	46:21:140402:42 (входит в единое землепользование 46:21:000000:33)	Земельный участок	Местоположение установлено относительно ориентира, расположенного в границах участка. Ориентир Курская область, Советский район, Нижнеграйворонский сельсовет, земельный участок газопровода-отвода и АГРС к п.Касторное (место подключения 22,7 км газопровода- отвода к п.Кшенский ,)ОАО "Газпром", обслуживаемый Курским УМГ.. Почтовый адрес ориентира: обл. Курская, р-н Советский	4	Земли промышленности, энергетики, транспорта, связи, радиовещания, телевидения, информатики, земли для обеспечения космической деятельности, земли обороны, безопасности и земли иного специального назначения	Для размещения и эксплуатации объектов газопровода-отвода к АГРС п.Касторное (место подключения 22,7 км газопровода-отвода к п.Кшенский), ОАО "Газпром", обслуживаемых Курским УМГ.	—	20.44
44	46:21:140402:43 (входит в единое землепользование 46:21:000000:33)	Земельный участок	Местоположение установлено относительно ориентира, расположенного в границах участка. Ориентир Курская область, Советский район, Нижнеграйворонский сельсовет, земельный участок газопровода-отвода и АГРС к п.Касторное (место подключения 22,7 км газопровода- отвода к п.Кшенский ,)ОАО "Газпром", обслуживаемый Курским УМГ.. Почтовый адрес ориентира: обл.	4	Земли промышленности, энергетики, транспорта, связи, радиовещания, телевидения, информатики, земли для обеспечения космической деятельности, земли обороны, безопасности и земли иного специального назначения	Для размещения и эксплуатации объектов газопровода-отвода к АГРС п.Касторное (место подключения 22,7 км газопровода-отвода к п.Кшенский), ОАО "Газпром", обслуживаемых Курским УМГ.	—	20.44

			Курская, р-н Советский					
45	46:21:140402:44 (входит в единое землепользование 46:21:000000:33)	Земельный участок	Местоположение установлено относительно ориентира, расположенного в границах участка. Ориентир Курская область, Советский район, Нижнеграйворонский сельсовет, земельный участок газопровода-отвода и АГРС к п.Касторное (место подключения 22,7 км газопровода- отвода к п.Кшенский ,)ОАО "Газпром", обслуживаемый Курским УМГ.. Почтовый адрес ориентира: обл. Курская, р-н Советский	4	Земли промышленности, энергетики, транспорта, связи, радиовещания, телевидения, информатики, земли для обеспечения космической деятельности, земли обороны, безопасности и земли иного специального назначения	Для размещения и эксплуатации объектов газопровода-отвода к АГРС п.Касторное (место подключения 22,7 км газопровода-отвода к п.Кшенский), ОАО "Газпром", обслуживаемых Курским УМГ.	—	20.44

Заместитель начальника отдела подготовки сведений

полное наименование должности

М.П.

подпись

/ **О.П. Бирюкова** /

инициалы, фамилия

**Филиал федерального государственного бюджетного учреждения "Федеральная кадастровая палата
Федеральной службы государственной регистрации, кадастра и картографии" по Курской области**

(полное наименование органа регистрации прав)

Раздел 1

КАДАСТРОВЫЙ ПЛАН ТЕРРИТОРИИ

Лист № 10 раздела 1

Всего листов раздела 1: 13

Всего разделов: 7

Всего листов: 93

« 09 » августа 2017 г. № 46/17-1-391930

Номер кадастрового квартала: 46:21:140402

Номер п/п	Кадастровый номер объекта недвижимости	Вид объекта недвижимости	Адрес	Площадь или основная характеристика	Категория земель	Виды разрешенного использования	Назначение (проектируемое назначение)	Кадастровая стоимость (руб)
1	2	3	4	5	6	7	8	9
46	46:21:140402:45 (входит в единое землепользование 46:21:000000:33)	Земельный участок	Местоположение установлено относительно ориентира, расположенного в границах участка. Ориентир Курская область, Советский район, Нижнеграйворонский сельсовет, земельный участок газопровода-отвода к АГРС к п.Касторное (место подключения 22,7 км газопровода-отвода к п.Кшенский),ОАО "Газпром", обслуживаемый Курским УМГ.. Почтовый адрес ориентира: обл. Курская, р-н Советский	4	Земли промышленности, энергетики, транспорта, связи, радиовещания, телевидения, информатики, земли для обеспечения космической деятельности, земли обороны, безопасности и земли иного специального назначения	Для размещения и эксплуатации объектов газопровода-отвода к АГРС п.Касторное (место подключения 22,7 км газопровода-отвода к п.Кшенский), ОАО "Газпром", обслуживаемых Курским УМГ.	—	20.44
47	46:21:140402:46	Земельный	Местоположение	4	Земли	Для размещения и		20.44

	(входит в единое землепользование 46:21:000000:33)	участок	установлено относительно ориентира, расположенного в границах участка. Ориентир Курская область, Советский район, Нижнеграйворонский сельсовет, земельный участок газопровода-отвода и АГРС к п.Касторное (место подключения 22,7 км газопровода- отвода к п.Кшенский) ,ОАО "Газпром", обслуживаемый Курским УМГ.. Почтовый адрес ориентира: обл. Курская, р-н Советский		промышленности, энергетики, транспорта, связи, радиовещания, телевидения, информатики, земли для обеспечения космической деятельности, земли обороны, безопасности и земли иного специального назначения	эксплуатации объектов газопровода-отвода к АГРС п.Касторное (место подключения 22,7 км газопровода-отвода к п.Кшенский), ОАО "Газпром", обслуживаемых Курским УМГ.		
--	--	---------	---	--	--	---	--	--

48	46:21:140402:47 (входит в единое землепользование 46:21:000000:33)	Земельный участок	Местоположение установлено относительно ориентира, расположенного в границах участка. Ориентир Курская область, Советский район, Нижнеграйворонский сельсовет, земельный участок газопровода-отвода и АГРС к п.Касторное (место подключения 22,7 км газопровода- отвода к п.Кшенский ,)ОАО "Газпром", обслуживаемый Курским УМГ.. Почтовый адрес ориентира: обл. Курская, р-н Советский	10	Земли промышленности, энергетики, транспорта, связи, радиовещания, телевидения, информатики, земли для обеспечения космической деятельности, земли обороны, безопасности и земли иного специального назначения	Для размещения и эксплуатации объектов газопровода-отвода к АГРС п.Касторное (место подключения 22,7 км газопровода-отвода к п.Кшенский), ОАО "Газпром", обслуживаемых Курским УМГ.	—	51.1
49	46:21:140402:48 (входит в единое землепользование 46:21:000000:33)	Земельный участок	Местоположение установлено относительно ориентира, расположенного в границах участка. Ориентир Курская область, Советский район, Нижнеграйворонский сельсовет, земельный участок газопровода-отвода и АГРС к п.Касторное (место подключения 22,7 км газопровода- отвода к п.Кшенский ,)ОАО "Газпром", обслуживаемый Курским УМГ.. Почтовый адрес ориентира: обл.	25	Земли промышленности, энергетики, транспорта, связи, радиовещания, телевидения, информатики, земли для обеспечения космической деятельности, земли обороны, безопасности и земли иного специального назначения	Для размещения и эксплуатации объектов газопровода-отвода к АГРС п.Касторное (место подключения 22,7 км газопровода-отвода к п.Кшенский), ОАО "Газпром", обслуживаемых Курским УМГ.	—	127.75

			Курская, р-н Советский					
50	46:21:140402:49 (входит в единое землепользование 46:21:000000:33)	Земельный участок	Местоположение установлено относительно ориентира, расположенного в границах участка. Ориентир Курская область, Советский район, Нижнеграйворонский сельсовет, земельный участок газопровода-отвода и АГРС к п.Касторное (место подключения 22,7 км газопровода- отвода к п.Кшенский ,)ОАО "Газпром", обслуживаемый Курским УМГ.. Почтовый адрес ориентира: обл. Курская, р-н Советский	4	Земли промышленности, энергетики, транспорта, связи, радиовещания, телевидения, информатики, земли для обеспечения космической деятельности, земли обороны, безопасности и земли иного специального назначения	Для размещения и эксплуатации объектов газопровода-отвода к АГРС п.Касторное (место подключения 22,7 км газопровода-отвода к п.Кшенский), ОАО "Газпром", обслуживаемых Курским УМГ.	—	20.44

Заместитель начальника отдела подготовки сведений

полное наименование должности

М.П.

подпись

/ **О.П. Бирюкова** /

инициалы, фамилия

**Филиал федерального государственного бюджетного учреждения "Федеральная кадастровая палата
Федеральной службы государственной регистрации, кадастра и картографии" по Курской области**

(полное наименование органа регистрации прав)

Раздел 1

КАДАСТРОВЫЙ ПЛАН ТЕРРИТОРИИ

Лист № 11раздела 1

Всего листов раздела 1: 13

Всего разделов: 7

Всего листов: 93

« 09 » августа 2017 г. № 46/17-1-391930

Номер кадастрового квартала: 46:21:140402

Номер п/п	Кадастровый номер объекта недвижимости	Вид объекта недвижимости	Адрес	Площадь или основная характеристика	Категория земель	Виды разрешенного использования	Назначение (проектируемое назначение)	Кадастровая стоимость (руб)
1	2	3	4	5	6	7	8	9
51	46:21:140402:51	Земельный участок	Местоположение установлено относительно ориентира, расположенного в границах участка. Почтовый адрес ориентира: Курская обл., р-н Советский, Нижнеграйворонский сельсовет, примерно 70 м на запад от с. Нижняя Грайворонка	17 +/-1	Земли промышленности, энергетики, транспорта, связи, радиовещания, телевидения, информатики, земли для обеспечения космической деятельности, земли обороны, безопасности и земли иного специального назначения	для эксплуатации и обслуживания "КТП-10кВ Ф 4102 1/100"	_____	86.87
52	46:21:140402:52	Земельный участок	Местоположение установлено относительно ориентира, расположенного в границах участка. Почтовый адрес ориентира: Курская обл., р-н Советский, Нижнеграйворонский сельсовет, примерно 250 м на запад от с. Нижняя Грайворонка	26 +/-2	Земли промышленности, энергетики, транспорта, связи, радиовещания, телевидения, информатики, земли для обеспечения космической деятельности, земли обороны, безопасности и земли иного специального назначения	для эксплуатации и обслуживания "КТП-10кВ Ф 4102 3/400"	_____	132.86

					назначения			
53	46:21:140402:53	Земельный участок	Местоположение установлено относительно ориентира, расположенного в границах участка. Почтовый адрес ориентира: Курская обл., р-н Советский, Нижнеграйворонский сельсовет, примерно 210 м на запад от с. Нижняя Грайворонка	17 +/-1	Земли промышленности, энергетики, транспорта, связи, радиовещания, телевидения, информатики, земли для обеспечения космической деятельности, земли обороны, безопасности и земли иного специального назначения	для эксплуатации и обслуживания "КТП-10кВ Ф 4102 4/250"	_____	86.87
54	46:21:140402:54	Земельный участок	Местоположение установлено относительно ориентира, расположенного в границах участка. Почтовый адрес ориентира: Курская область, Советский район, Нижнеграйворонский сельсовет, с. Нижняя Грайворонка	12898 +/-994	Земли сельскохозяйственного назначения	для эксплуатации и обслуживания объектов сельскохозяйственного назначения	_____	74034.52
55	46:21:140402:55	Земельный участок	Местоположение установлено относительно ориентира, расположенного в границах участка. Почтовый адрес ориентира: Курская область, Советский район, Нижнеграйворонский сельсовет, с. Нижняя Грайворонка	26053 +/-1412	Земли сельскохозяйственного назначения	для эксплуатации и обслуживания объектов сельскохозяйственного назначения	_____	149544.22

Заместитель начальника отдела подготовки сведений

_____ полное наименование должности

М.П.

_____ подпись

/ О.П. Бирюкова /

_____ инициалы, фамилия

Филиал федерального государственного бюджетного учреждения "Федеральная кадастровая палата Федеральной службы государственной регистрации, кадастра и картографии" по Курской области

(полное наименование органа регистрации прав)

Раздел 1

КАДАСТРОВЫЙ ПЛАН ТЕРРИТОРИИ

Лист № 12раздела 1

Всего листов раздела 1: 13

Всего разделов: 7

Всего листов: 93

« 09 » августа 2017 г. № 46/17-1-391930

Номер кадастрового квартала: 46:21:140402

Номер п/п	Кадастровый номер объекта недвижимости	Вид объекта недвижимости	Адрес	Площадь или основная характеристика	Категория земель	Виды разрешенного использования	Назначение (проектируемое назначение)	Кадастровая стоимость (руб)
1	2	3	4	5	6	7	8	9
56	46:21:140402:56	Земельный участок	Местоположение установлено относительно ориентира, расположенного в границах участка. Почтовый адрес ориентира: Курская область, Советский район, Нижнеграйворонский сельсовет, с. Нижняя Грайворонка	7769 +/-771	Земли сельскохозяйственного назначения	для эксплуатации и обслуживания объектов сельскохозяйственного назначения	_____	42651.81
57	46:21:140402:57	Земельный участок	Курская область, Советский район, Нижнеграйворонский сельсовет, с. Нижняя Грайворонка	2800 +/-19	Земли населённых пунктов	для размещения водозаборной скважины	_____	94752
58	46:21:140402:59 (входит в единое землепользование 46:21:140000:3)	Земельный участок	Местоположение установлено относительно ориентира, расположенного в	93292 +/-2673	Земли сельскохозяйственного назначения	Для сельскохозяйственного производства	_____	516837.68

			границах участка. Почтовый адрес ориентира: Курская область, р-н Советский, Нижнеграйворонский сельсовет СПК "Русь"					
59	46:21:000000:301 (Граница участка многоконтурная. Количество контуров - 2)	Земельный участок	Местоположение установлено относительно ориентира, расположенного в границах участка. Почтовый адрес ориентира: Курская область, Советский район, автомобильная дорога Курск - Касторное	41282 +/-203	Земли промышленности, энергетики, транспорта, связи, радиовещания, телевидения, информатики, земли для обеспечения космической деятельности, земли обороны, безопасности и земли иного специального назначения	Под объекты транспорта	_____	229940.74
60	46:21:140402:58	сооружение	Курская область, р-н Советский, с/с Нижнеграйворонский, с Нижняя Грайворонка	глубина: 50 м	_____	_____	Буровая скважина	_____

Заместитель начальника отдела подготовки сведений

_____ полное наименование должности

М.П.

_____ подпись

/ О.П. Бирюкова /

_____ инициалы, фамилия

**Филиал федерального государственного бюджетного учреждения "Федеральная кадастровая палата
Федеральной службы государственной регистрации, кадастра и картографии" по Курской области**

(полное наименование органа регистрации прав)

Раздел 1

КАДАСТРОВЫЙ ПЛАН ТЕРРИТОРИИ

Лист № 13 раздела 1

Всего листов раздела 1: 13

Всего разделов: 7

Всего листов: 93

« 09 » августа 2017 г. № 46/17-1-391930

Номер кадастрового квартала: 46:21:140402

Номер п/п	Кадастровый номер объекта недвижимости	Вид объекта недвижимости	Адрес	Площадь или основная характеристика	Категория земель	Виды разрешенного использования	Назначение (проектируемое назначение)	Кадастровая стоимость (руб)
1	2	3	4	5	6	7	8	9
61	46:21:000000:338	сооружение	Курская область, Советский район, автомобильная дорога Курск - Касторное	протяженность: 48650 м	—	—	7.4. сооружения дорожного транспорта	—
62	46:21:000000:535	сооружение	Курская область, Нижнеграйворонский сельсовет, с. Нижняя Грайворонка	протяженность: 1259 м	—	—	7.7. Сооружения трубопроводного транспорта	—

Заместитель начальника отдела подготовки сведений

полное наименование должности

М.П.

подпись

/ О.П. Бирюкова /

инициалы, фамилия



Просимо 164 листов
Кадетский корпус
Медведева А. Позднякова